TØNDER KOMMUNE

Mellerup
v/ Mikkel Emmertsen
Heiselvej 1
6240 Løgumkloster

Myndighed - Teknik og Miljø

Tlf. +45 74 92 92 03
E-mail nib@toender.dk

Sagsnr.:
13.02.01-P19-135-23
Ks: nezfi

16. oktober 2026

Tilladelse til etablering af boring til indvinding af grundvand (foreløbig tilladelse)

AFGØRELSE OG LOVHJEMMEL

Der er den 25. august 2026 hhv. den 4. oktober 2026 af Mikkel Emmertsen fra Mellerup, Heiselvej 1, 6240 Løgumkloster, CVR nr. 92978168, ansøgt om tilladelse til etablering af grundvandsboring (foreløbig tilladelse til indvinding af grundvand). Formålet er vanding af landbrugsafgrøder på ejendommen Sindetvej 2, 6534 Agerskov, med i alt 120.000 m^3/år. Den ny boring vil ved en endelig tilladelse til indvinding af grundvand blive registreret under anlægsID 195931.

Tilladelsen gives efter § 21 stk. 1 i Vandforsyningsloven[1].

Tilladelsen gives på betingelse af, at vilkårene i afsnittet "Vilkår for tilladelsen" overholdes samt på baggrund af de foreliggende oplysninger i ansøgningen og den sammenfattende vurdering.

Tønder Kommune har endvidere truffet afgørelse om, at tilladelsen til etablering af boringerne ikke udløser krav om miljøvurdering, jf. § 21 i Miljøvurderingsloven[2].

Tønder Kommune har, jf. §§ 7 og 8 i Habitatbekendtgørelsen[3] vurderet, at det tilladte ikke påvirker et Natura 2000-område eller bilag IV-arter væsentligt.

[1] Vandforsyningsloven
[2] Miljøvurderingsloven
[3] Habitatbekendtgørelsen om udpegning og administration af internationale naturbeskyttelsesområder samt beskyttelse af visse arter

STAMDATA

Anlægs-ID	195931

BORINGSOPLYSNINGER

Planlagt borings placering	Sindetvej 2, 6534 Agerskov (matr. nr. 5a Mellerup Ejerlav, Agerskov)
Formål med boring	Vanding af landbrugsafgrøder
Maksimal indvindingsmængde ved prøvepumpning	2.000 m^3
Planlagt maksimal indvindingsmængde	120.000 m^3/år og 1.900 m^3/døgn
Planlagt maksimal ydelse	120 m^3/time

GYLDIGHED

Gyldig til	16. oktober 2027

OFFENTLIGGØRELSE OG LOVHJEMMEL

Tilladelsen meddeles efter	§ 21 i Vandforsyningsloven samt § 21 i Miljøvurderingsloven (VVM)
Offentliggørelsesdato	20. oktober 2026
Klagefrist	se klagevejledning
Tilsynsmyndighed	Tønder Kommune, teknisk@toender.dk

VILKÅR FOR TILLADELSEN

Anvendelse

1. Den planlagte boring må kun benyttes til vanding af landbrugsafgrøder (markvanding), som angivet i ansøgningen, og må ikke uden vores tilladelse anvendes til andre formål.
2. Inden for gyldighedsperioden kan tilladelsen udnyttes på uændrede vilkår af fremtidige ejere/lejere af ejendommen.
3. Anvendes tilladelsen ikke længere, sker der ændring af ejere, indgås der nye vandingsaftaler, lejeaftaler eller andet, som angår tilladelsen, skal dette straks meddeles Tønder Kommune.

Anlæg og boring

4. Boringen skal placeres på matr.nr. 5a Mellerup Ejerlav, Agerskov. Borested er vist på bilag 1.
5. Boringen skal placeres mindst 5 m fra naboskel.
6. Borested må kun flyttes efter aftale med Tønder Kommune.
7. Minimum boredybde er 15 m under terræn.
8. Maksimal boredybde er 160 m under terræn

9. Der må kun sættes ét filter i boringen.
10. Boringen skal udføres af en uddannet brøndborer med A-bevis jævnfør § 4 i Boringsbekendtgørelsen[4].
11. Mindre vandmængder i forbindelse med renpumpning eller vandprøvetagning kan ledes bort på overfladen uden særskilt tilladelse. En udledning må ikke føre til gener på naboarealer eller i eventuelle omkringliggende overfladevandsrecipienter (vandløb, søer eller lignende).
12. Hvis vandet fra borearbejdet og prøvepumpningen skal udledes til recipient, skal der foreligge en særskilt tilladelse. En ansøgning om udledningstilladelse skal indeholde oplysninger om forventede vandmængder, ønsket udledningssted og jernkoncentration i vandet.
13. Hvis der opstår boremudder under borearbejdet, som er tilsat N-seal eller baryt, skal mudderet efterfølgende køres til deponi.
14. Den planlagte boring og dens overbygning skal indrettes efter reglerne for A-boringer i Boringsbekendtgørelsen.
15. Der stilles krav om pejling af vandstanden i den ny boring. Pejling skal ske før prøvepumpning. Derudover stilles der krav om tilbagepejling af vandstanden i den ny boring efter endt prøvepumpning. Boringen skal prøvepumpes i minimum 4 timer med en ydelse svarende til minimum den forventede ydelse. Der skal pejles under prøvepumpningen og efterfølgende tilbagepejles, indtil vandstanden er i ro. Pejlingen skal indberettes til GEUS af brøndborer.

Indvindingsmængde og –kapacitet

16. Tilladelsen er givet ud fra forudsætninger om at der maksimalt kan indvindes 112.000 m^3 grundvand årligt med et maksimalt timeforbrug på 80 m^3/time.

Fredningsbælte

17. Omkring den ny boring skal der fra det tidspunkt boringen bliver etableret jf. boringsbekendtgørelsens § 9 stk. 4 og § 24 i Miljøbeskyttelsesloven[5] være et fredningsbælte med en radius på 5 meter. Fredningsbæltet skal markeres fysisk med f.eks. hegn, beplantning eller store marksten.
18. Inden for fredningsbæltet må der ikke gødes, udbringes spildevandsslam, anvendes eller foretages opblanding af insekt-, ukrudt- eller svampebekæmpende midler. Der må ikke opbevares ting, der udgør en trussel mod grundvandet.
19. Der må ikke være risiko for, at biler, landbrugsmaskiner eller lignende kan påkøre boringen.

---

[4] Boringsbekendtgørelsen om udførelse og sløjfning af boringer og brønde på land
[5] Miljøbeskyttelsesloven

Gyldighedsperiode

20. Tilladelsen bortfalder automatisk efter gyldighedsperiodens udløb. Boringens indretning skal være udført og godkendt af kommunen inden denne dato. Såfremt der ønskes en endelig tilladelse, skal ansøgning herom indsendes til Tønder Kommune inden udløb af eksisterende tilladelse. Boringen må ikke bruges før der er meddelt endelig tilladelse hertil. Endelig tilladelse kan ikke meddeles, hvis den planlagte indvinding vurderes, at ville påvirke miljøet væsentligt.
21. Tilladelse kan tilbagekaldes uden erstatning, hvis den er givet på baggrund af urigtige oplysninger, eller hvis vilkårene i tilladelsen ikke overholdes.
22. Tilladelsen kan også tilbagekaldes, når væsentlige samfundsmæssige hensyn taler for det. Spørgsmål vedr. omfang af erstatning afgøres af taksationsmyndighederne.
23. Ved etablering af boringen inden klagefristens udløb, er ansøger alene ansvarlig for følgerne af en eventuel klage.

Vandkvalitet

24. Hvis en del af det vand, der skal indvindes fra boringen skal anvendes til formål, der kræver drikkevandskvalitet, skal der jf. reglerne i Drikkevandsbekendtgørelsen[6] udtages prøver af vandkvaliteten. Udgifterne ved prøvetagning og undersøgelserne skal betales af anlæggets ejer. Prøverne skal udtages af og undersøges på et miljølaboratorium, der er akkrediteret (godkendt) til det, jævnfør de til enhver tid gældende regler. Analyseresultaterne skal fremsendes til Tønder Kommune.

Erstatningsregler

Ejeren af et vandindvindingsanlæg er erstatningspligtig for skade, som voldes i bestående forhold ved forandring af vandføringen i vandløb eller vandstanden i søer mv. under anlæggets udførelse og drift. Hvis der ikke kan opnås forlig om eventuel erstatning, afgøres spørgsmålet af taksationsmyndighederne.

SCREENINGSAFGØRELSE VEDRØRENDE VVM OG VURDERING EFTER HABITATBEKENDTGØRELSEN

Det ansøgte er omfattet af Miljøvurderingsloven, Habitatbekendtgørelsen og Indsatsbekendtgørelsen[7].

---

[6] Drikkevandsbekendtgørelsen om vandkvalitet og tilsyn med vandforsyningsanlæg
[7] Indsatsbekendtgørelsen om indsatsprogrammer for vandområdedistrikter

Tønder Kommune har behandlet denne ansøgning om etablering af boring (foreløbig tilladelse til vandindvinding) som samtidig ansøgning efter § 18 i Miljøvurderingsloven (VVM), idet vandindvinding er medtaget på lovens bilag 2, pkt. 1c, 2diii og 10m.

Tønder Kommune har, jf. § 21 i Miljøvurderingsloven, truffet afgørelse om, at det tilladte ikke forventes at få væsentlig indvirkning på miljøet. Det tilladte er således ikke omfattet af krav om miljøvurdering og tilladelse.

Tønder Kommune har, jf. §§ 7 og 8 i Habitatbekendtgørelsen vurderet, at det tilladte ikke påvirker et Natura 2000-område eller bilag IV-arter væsentligt.

Relevante kriterier, der skal anvendes ved vurderingen af, om et anlæg kan få væsentlig indvirkning på miljøet (bilag 6 i Miljøvurderingsloven) samt habitatvurderingen fremgår af afsnittet "Begrundelse for afgørelsen".

BEGRUNDELSE FOR AFGØRELSEN

Sammenfatning af vurderingerne

Tønder Kommune har vurderet, om den planlagte indvinding kan være eller er i strid med gældende planer og, hvordan den påvirker naturområder, vandløb og grundvandsressourcen.

Vurderingen er foretaget ud fra en geologisk tolkning, som er sammenholdt med en beregning i screeningsværktøjet BEST Vandløb og Natur (BEST VN). Den geologiske tolkning er sket ved hjælp af model-værktøjet Geo-Cloud, der bygger på den fælles offentlige hydrostratigrafiske model (FOH). I BEST foretages der en vurdering af påvirkningen fra indvindingen, som tilladelsen vedrører, samt en vurdering af den akkumulerede påvirkning fra alle øvrige indvindinger. En rapport fra BEST VN om indvindingens påvirkning af omgivelserne kan rekvireres hos Tønder Kommune.

Hvis den planlagte indvinding medfører påvirkninger, der er kritiske for natur, vandløb eller grundvandsressourcen, kan det være nødvendigt at reducere mængden i forhold til ansøgningen og behovet.

Tønder Kommune har vurderet, at den planlagte årlige indvindingsmængde i tilladelsen svarer til behovet.

Ansøgningen er vurderet i forhold til Vandforsyningsplan, Indsatsplaner for grundvandsbeskyttelse, Spildevandsplan, Kommuneplan og Råstofplan samt de statslige

Naturplaner og Vandområdeplaner. Ansøgningen er screenet efter Miljøvurderingsbekendtgørelsen[8] og efter Habitatbekendtgørelsen.

Tønder Kommune har vurderet, at etableringen af boringen og indvinding af grundvand i forbindelse med prøvepumpningen er miljømæssigt forsvarlig, og at den ikke vil påvirke omgivelsernes kvalitet eller nærliggende indvindingsinteresser fra boringer i nævneværdig grad.

Der gives derfor en tilladelse til etablering af en boring med en planlagt indvinding på 120.000 m^3/år.

Boringen - indvindingsanlægget

Den planlagte boring skal filtersættes således, at indvindingen finder sted fra et grundvandsmagasin, der ikke har direkte forbindelse til det øverste terrænnære grundvand. Det øverste terrænnære grundvand kan have hydraulisk forbindelse til naturtyper som vandløb, søer, moser, enge m.m. Dette kan ske ved, at boringen filtersættes i et sandlag, beliggende under et lerlag af betydelig tykkelse.

Det vurderes ifølge kommunens geologiske tolkning, at boringen ved en boringsdybde på 15-160 m under terræn (se vilkår 7 og 8) vil blive filtersat under gennemgående tykke lerlag. Det vurderes yderligere, at der ikke vil være hydraulisk kontakt fra magasinet, som den ny boring således vil indvinde fra, til det øverste terrænnære grundvand.

Placeringen af den planlagte boring er vist på vedlagte bilag 1.

Den planlagte boring ligger inden for Område med Særlige Drikkevandsinteresser (OSD), inden for IndsatsOmråde for grundvandsbeskyttelse (IO), men uden for IndVindingsOplande til almene vandværker (IVO)(Gasse Vandværks), uden for BoringsNære BeskyttelsesOmråder (BNBO) og uden for 300 m's beskyttelseszone omkring en almen vandforsyningsboring.

Nærliggende boringer

Beregninger i BEST VN viser, at der ikke sker nogen væsentlig påvirkning fra den planlagte indvinding af de nærmeste indvindingsboringer. Derfor vurderer Tønder Kommune, at det ikke har nogen betydning for muligheden for at indvinde vand fra disse boringer.

---

[8] Miljøvurderingsbekendtgørelsen om miljøvurdering af planer og programmer og af konkrete projekter

Magasinets bæredygtighed

En god kvantitativ tilstand af grundvandsressourcen forudsætter, at den gennemsnitlige indvinding pr. år over en længere periode ikke overstiger den langsigtede tilgængelige grundvandsressource. Der er fastlagt kvantitative miljømål, hvor screeningskriteriet er, at udnyttelsesgraden til vandindvinding ikke bør overstige 30 % af grundvandsdannelsen til grundvandsmagasinet.

I forhold til grundvandmagasinets bæredygtighed vurderes det, at den planlagte vandindvinding er i balance med grundvandsdannelsen.

Påvirkninger af natur

Der er foretaget en konsekvensberegning i screeningsværktøjet BEST VN af, hvordan den planlagte indvinding kan påvirke omkringliggende beskyttet natur (Naturbeskyttelseslovens § 3[9] og Natura 2000[10]) og vandløb/søer i henhold til Vandrammedirektivet. Konsekvensberegningen er sammenholdt med en geologisk tolkning. Herudover er der foretaget en vurdering af om den planlagte indvinding påvirker levesteder for arter som er på Habitatdirektivets Bilag IV. I disse beregninger er inddraget de akkumulerede effekter af denne og alle øvrige tilladelser til vandindvindinger, der kan påvirke disse naturområder og vandløb. Desuden er det også vurderet, hvorvidt der tidligere er foretaget en vurdering i forhold til Natura 2000.

Vandløb

Med udgangspunkt i påvirkningsberegningen vurderer Tønder Kommune effekten af den planlagte indvinding i vandløbene ud fra følgende kriterier for de enkelte vandløbsstrækninger:

Med udgangspunkt i afstrømningsforholdene for de påvirkede vandløbsstrækninger samt den konkrete indvindings størrelse, bliver der foretaget en vurdering af den samlede, tilladte indvindings betydning for de enkelte vandløbsstrækningers hydrauliske og økologiske tilstand.
For hver strækning er der fastsat en kritisk påvirkning ud fra størrelsen af og variationen i afstrømningshydrografen og den aktuelle økologiske tilstand målt vha. DVFI, DVPI og DFFVa+ø. På baggrund af disse er der fastsat en kritisk påvirkningsprocent af medianminimumsafstrømningen for hvert opland. Den kritiske påvirkning er den påvirkning, der sikrer, at der kan opnås målopfyldelse og den størrelse der giver anledning til at vandløbet lige netop ikke kan skifte økologisk tilstandsklasse for én af de tre

---

[9] Naturbeskyttelsesloven
[10] Bekendtgørelse om udpegning og administration af internationale naturbeskyttelsesområder samt beskyttelse af visse arter

biologiske parametre. Medianminimumsafstrømningen er den eneste økologisk relevante vandføringsparameter der med sikkerhed kan bestemmes for samtlige vandløbsstrækninger i kommunen. Denne er benyttet for at kommunen kan foretage den bedst mulige faglige vurdering af, om "omgivelsernes kvalitet" bevares samt få et ensartet og sammenligneligt administrationsgrundlag for hele Tønder Kommune.

- Viser beregningerne at grundvandsindvindingen ikke medfører en påvirkning på vandløbsstrækningen, der overstiger den kritiske påvirkningsprocent af den beregnede medianminimumsvandføring, vurderes det, at vandløbet ikke direkte eller indirekte bliver væsentligt påvirket.
- Hvis påvirkningen overstiger den kritiske påvirkningsprocent, foretages en konkret faglig vurdering.
- Påvirkes en vandløbsstrækning, der i forvejen er i dårlig tilstand, kan der ikke gives tilladelse til yderligere indvinding uden at det specifikt kan fastslås at vandføringsreduktionen ikke vil påvirke det økologiske forhold i vandløbet (jf. afgørelse fra Miljø- og Fødevareklagenævnet af den 17.08.2021 – klagenr. 1012043 og 1012044).

Såfremt påvirkningen er kritisk, foretages en procentvis reduktion af indvindingens størrelse svarende til den reduktion, der samlet set er nødvendig for at nedbringe den potentielle påvirkning fra indvindingerne i oplandet til et niveau, hvor det økologiske forhold i vandløbet ikke længere er kritisk påvirket. Indvindingerne i oplandet omfatter gældende indvindingstilladelser samt tilladelser der er udløbet, men ansøgt fornyet. Reduktionen beregnes som udgangspunkt i f.t. den ansøgte indvindingsmængde.
Alternativt skal der foretages afhjælpende tiltag i oplandet, før der kan gives tilladelse til yderligere vandindvinding.

På baggrund af modelberegninger, sammenholdt med den geologiske tolkning, er der foretaget en påvirkningsvurdering af de økologiske forhold i vandløb målt vha. DVFI, DVPI og DFFVa+ø på samtlige vandløbsstrækninger, der evt. vil kunne blive påvirket af indvindingen. Det vurderes ifølge kommunens geologiske tolkning, at den planlagte boring vil blive filtersat under gennemgående tykke lerlag. Det vurderes yderligere, at der ikke er hydraulisk kontakt fra magasinet, som boringen kommer til at indvinde fra, til det øverste terrænnære grundvand. Det konkluderes derfor, at ingen målsatte eller andre beskyttede vandløbsstrækninger vil blive påvirket af indvindingen fra den planlagte boring.

Naturarealer

For naturarealer omfattet af Naturbeskyttelseslovens § 3 gælder, at der ikke må ske tilstandsændringer. Det er altid den nuværende tilstand, der er afgørende for et naturareal. Der er derfor foretaget en vurdering af mulige tilstandsændringer som følge af den

aktuelle indvinding i forhold til en referenceperiode fra 2013-2023, som vurderes at afspejle de nuværende forhold.

Ved vurderingen af konsekvensberegningerne tager Tønder Kommune udgangspunkt i de beregnede grundvandssænkninger for den planlagte boring samt for den akkumulerede sænkning fra de nærtliggende boringer med gældende indvindingstilladelser og tilladelser der er udløbet, men ansøgt fornyet. Ved beregningen anvendes som udgangspunkt den ansøgte indvindingsmængde. Det vurderes, at grundvandssænkninger over ca. 10 cm kan påvirke især visse våde § 3-naturtyper (mose, våd hede, eng og sø), afhængigt af om den enkelte lokalitet har en stor eller moderat sårbarhed. Det vurderes af forsigtighedshensyn, at selv meget små grundvandssænkninger kan påvirke især visse våde § 3-naturtyper (mose, våd hede, eng og sø) i Natura 2000-områder, afhængigt af om den enkelte lokalitet har en stor eller moderat sårbarhed.

Såfremt den planlagte indvinding vurderes at kunne påvirke §3-naturen negativt, reduceres indvindingen til et niveau som giver en ubetydelig påvirkning. Indvindingerne i oplandet omfatter gældende indvindingstilladelser samt tilladelser der er udløbet, men ansøgt fornyet. Alternativt skal der foretages afhjælpende tiltag i oplandet, før der kan gives tilladelse til yderligere vandindvinding. Begge disse tiltag kan ikke bringes i spil i forbindelse med Natura 2000 områder, da der vil være tale om egentlige afværgetiltag der udløser fuld konsekvensvurdering og Miljøkonsekvensvurdering.

Natura 2000-områder

Natura 2000-områder er områder med særlige naturværdier, som skal sikres og ikke må forringes[11].

Det nærmeste Natura 2000-område (Mandbjerg Skov) ligger ca. 9,4 km nordvest for den planlagte boring. Tønder Kommune vurderer på baggrund af den geologiske tolkning, at den planlagte indvindings påvirkning ikke vil komme i nærheden af Natura 2000-området, da det terrænnære grundvand ikke vil blive påvirket.

Det er dermed ikke nødvendigt at foretage en nærmere vurdering af indvindingens konsekvenser for Natura 2000-området.

§3-beskyttede naturlokaliteter

På baggrund af modelberegninger, sammenholdt med den geologiske tolkning, er der foretaget en påvirkningsvurdering af våde naturtyper i terræn. Det vurderes ifølge kommunens geologiske tolkning, at den planlagte boring vil blive filtersat under gennemgående tykke lerlag. Det vurderes yderligere, at der ikke er hydraulisk kontakt fra magasinet, som boringen kommer til at indvinde fra, til det øverste terrænnære grundvand

[11] Bekendtgørelse om udpegning og administration af internationale naturbeskyttelsesområder samt beskyttelse af visse arter

i området. Det konkluderes derfor, at ingen beskyttede naturlokaliteter vil blive påvirket af den planlagte indvinding fra boringen.

Bilag IV-arter

I forhold til bilag IV-arter fra EF-habitatdirektivet er det især padder, der er tilknyttet de våde naturtyper, som kan påvirkes af vandindvinding. Yngle- og rasteområder for andre bilag IV-arter, som f.eks. grøn mosaikguldsmed, odder og visse arter af flagermus, kan potentielt også påvirkes af vandindvinding. Den planlagte indvinding påvirker ikke nogen naturområder i området i et sådant omfang at det kan medføre en væsentlig påvirkning af Bilag IV arterne der potentielt findes i området, dvs. Butsnudet frø, Grøn frø, Skovfirben og Skrubtudse, og dermed vurderer Tønder Kommune, at ingen bilag IV-arter påvirkes væsentligt.

Samlet konklusion vedrørende påvirkning af natur

På baggrund af påvirkningsberegningerne og de udførte faglige vurderinger af konsekvenserne, vurderes det samlet, at ingen beskyttede vandløb, Natura 2000-områder, § 3 beskyttede naturlokaliteter eller bilag IV-arter vil blive væsentligt påvirkede af den planlagte og tilladte indvinding.

Forureningskilder

Der findes ingen kendte forureningskilder i aktivitetens nærhed, som den planlagte indvinding vil være uforenelig med.

PARTSHØRING

Ansøger har haft et udkast til tilladelsen i høring. Der er indgået bemærkninger vedr. boringsdybde og indvindingsmængde, som er inddraget i denne tilladelse.

ANNONCERING

Tilladelsen og afgørelsen om ikke-VVM-pligt vil blive offentliggjort på kommunens hjemmeside www.toender.dk den 20. oktober 2026. Afgørelserne kan påklages til Miljø- og Fødevareklagenævnet, jf. klagevejledningen.

KLAGEVEJLEDNING FOR TILLADELSE OG VVM-SCREENINGSAFGØRELSE

Kommunens afgørelse kan påklages til Miljø- og Fødevareklagenævnet af ansøgeren, klageberettigede organisationer og i øvrigt af enhver, der må antages at have en individuel væsentlig interesse i sagens udfald.

Afgørelser truffet i forbindelse med kommunens vurdering af, om et anlæg skal VVM-vurderes eller ej, kan påklages til Miljø- og Fødevareklagenævnet for så vidt angår retlige spørgsmål, jf. § 49, stk. 1 i Miljøvurderingsloven (VVM).

Klagefristen er fire uger fra den dag, afgørelsen er meddelt. I tilfælde, hvor offentlig annoncering af afgørelsen har fundet sted, regnes klagefristen fra tidspunktet for offentliggørelsen, uanset for tidspunktet for eventuel individuel underretning.

Hvis klagefristen udløber på en lørdag eller helligdag, forlænges klagefristen til den følgende hverdag.

Du vil få besked, hvis der modtages klage.

Klagen skal sendes digitalt via Klageportalen på Nævnenes hus - Miljø og Fødevareklagenævnet. Der logges ind med den digitale selvbetjeningsløsning. Det er en betingelse for klagenævnets behandling af en klage, at der indbetales et gebyr. Gebyret er på 900 kr. for privatpersoner og 1.800 kr. for virksomheder og organisationer. Betales gebyret ikke på den anviste måde og inden for den fastsatte frist, vil klagen blive afvist.

FRITAGELSE FOR BRUG AF KLAGEPORTAL

Det er muligt at blive fritaget for at bruge Klageportalen, hvis der foreligger særlige omstændigheder. Fremsend anmodningen til Tønder Kommune, der sender anmodningen videre til Miljø- og Fødevareklagenævnet, som træffer afgørelse om fritagelse.

SØGSMÅL

Hvis afgørelsen ønskes indbragt for domstolene, skal søgsmål være anlagt inden 6 måneder, eller – hvis sagen påklages – inden 6 måneder efter, at endelig afgørelse foreligger[12].

AKTINDSIGT

Der er mulighed for at se det materiale, der er indgået i sagens behandling. Reglerne for, hvilket materiale kommunen må udlevere, er fastlagt i Forvaltningsloven, Offentlighedsloven og lov om aktindsigt i miljøoplysninger.

Denne tilladelse er meddelt af Tønder Kommune den 16. oktober 2026.

---

[12] Jf. Vandforsyningslovens § 81

Venlig hilsen

Niels Ole Baecher
Miljømedarbejder

Myndighed - Teknik og Miljø
Wegners Plads 2
6270 Tønder
toender.dk

Bilag

1. Oversigtskort
2. Eksempel på indretning af boring

Kopi af afgørelsen er sendt til
Danmarks Sportsfiskerforbund – post@sportsfiskerforbundet.dk
Danmarks Naturfredningsforening, lokal – toender@dn.dk
Danmarks Naturfredningsforening – dntoender-sager@dn.dk
Forbrugerrådet – fbr@fbr.dk
Danmarks Sportsfiskerforbund, lokal – vadehavet@sportsfiskerforbundet.dk

Nyttige links:
Miljø- og Fødevareklagenævnet (naevneneshus.dk)
Retsinformation
Geus
Tønder Kommune
Indberetning af oppumpede vandmængder

Bilag 1 – Oversigtskort (uden målestoksangivelse)

TØNDER KOMMUNE – Myndighed – Teknik & Miljø WEGNERS PLADS 2 – 6270 TØNDER – 74 92 92 92		
Ansøger: Mellerup Heiselvej 1 6240 Løgumkloster	**Formål:** Indvinding af grundvand til markvandingsformål	
	AnlægsID: 195931	**Signatur:** borested
Sagsbehandler: Niels Ole Baecher 74 92 92 03 nib@toender.dk	**Sags ID:** 13.02.01-P19-135-23	
	Dato: 16. oktober 2026	

Bilag 2 – Eksempler på opfyldelse af mindstekrav til indretning af boringer

Eksempler på boringsindretning

Boringer til indvinding af grundvand skal altid være indrettet efter gældende regler, jf. boringsbekendtgørelsen. Boringerne skal altid sløjfes af en brøndborer med A-bevis.

Råvandsstation udført som installationsbrønd/tørbrønd:
Etableres råvandsstationen som en installationsbrønd af beton, skal denne være udført med tætsluttende dæksel, tætte sider og tæt bund. Gennemføringer for rør og kabler skal være vandtætte. Låget skal være aflåseligt.
Etableres råvandsstationen som glasfiberinstallationsbrønd eller af lignende tætte materialer, skal den være udført med tætsluttende og aflåselig nedgangslem og være vandtæt. Gennemføringer for rør og kabler skal være vandtætte.

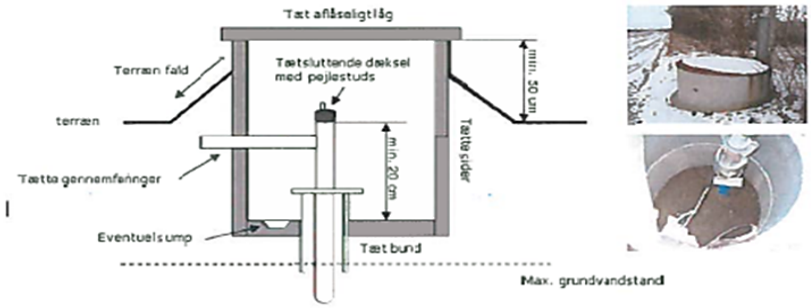

Råvandsstation udført på terræn:
Etableres råvandsstationen på terræn, skal den være udført således, at vandindtrængning ikke kan finde sted. Gennemføringer for rør og kabler skal være vandtætte. Låget skal være aflåseligt.

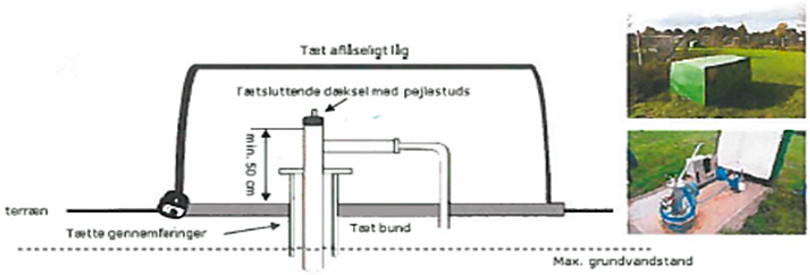

Adapter

Endelig kan boringen afsluttes med en adapter og en forerørsafslutning. Her kræves det, at forerøret er af stål og er ført mindst 3 m under terræn. Forerøret afsluttes mindst 0,5 m over terræn. Desuden skal forerøret sikres med en ø 60 cm betonring med dæksel for at forhindre beskadigelse af anlægget ved f.eks. påkørsel.
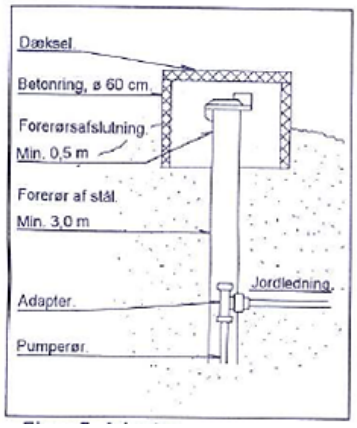
På figur 7 ses afslutning med adapter.