

## Rapport over ændringer Opdatering af 2 meter bræmme kort – 2017

Tønder Kommune har opdateret kortet over vandløb, der er omfattet af Vandløbslovens bestemmelse om 2 meter bræmmer.

### Hvornår er der 2 meter bræmmer langs et vandløb?

Et vandløb har bræmmer, hvis det er målsat i Statens Vandplan. Et vandløb har også bræmmer, hvis det er naturligt.

På Tønder Kommunes hjemmeside kan du læse mere om, hvad der gælder indenfor 2 meter bræmmer.

### Sådan skal kortet læses.

Det opdaterede bræmme kort kan du se på et digitalt kort på kommunens hjemmeside.

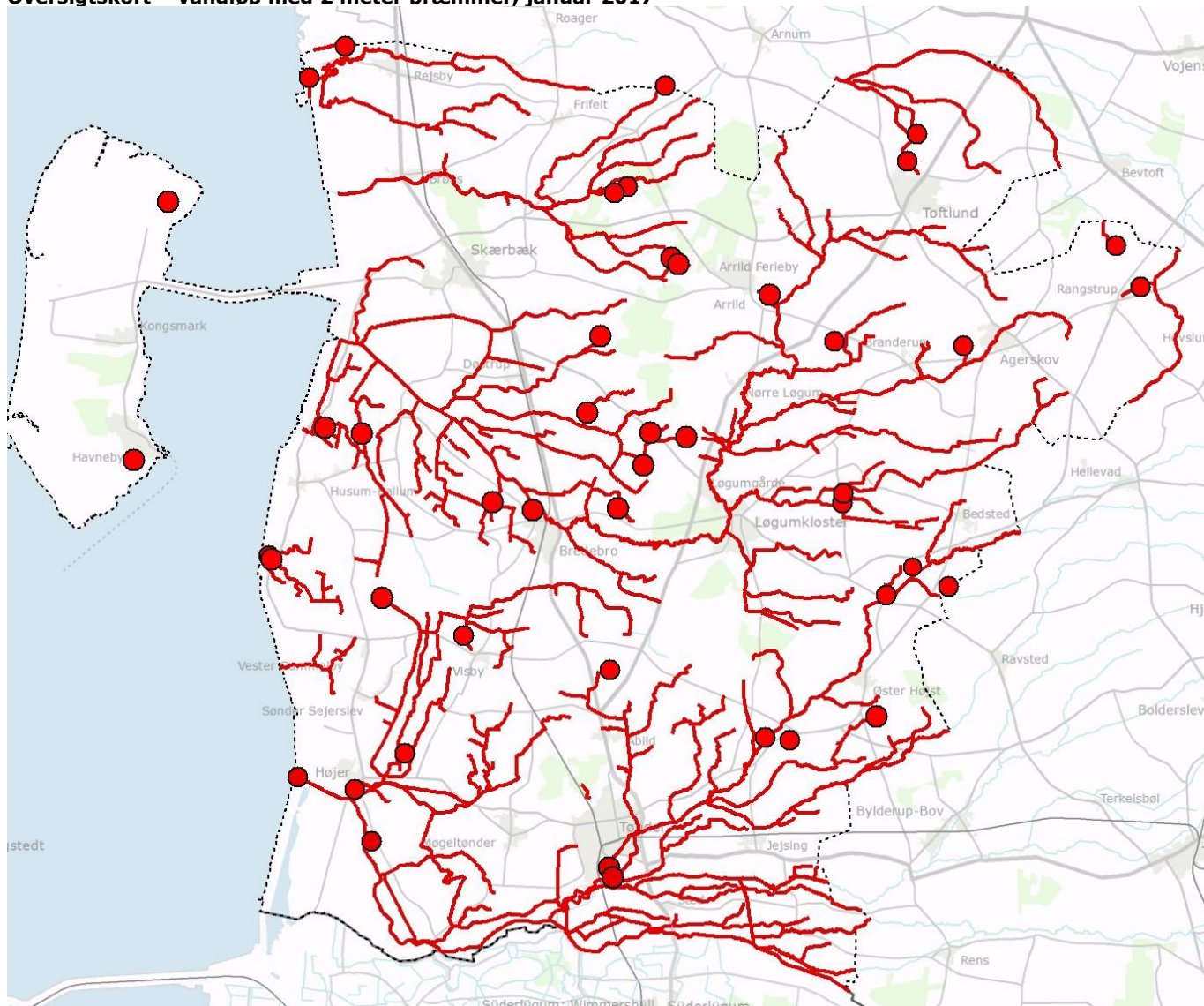
Stregerne viser vandløbene, i deres helhed. Bræmmevandløb er vist med rødt.

Bræmmebestemmelsen gælder i landzone, og hvor vandløbet er åbent. Det betyder for eksempel, at bræmmebestemmelsen ikke gælder, hvor et vandløb er rørlagt, eller hvor det ligger i byzone, selvom det er vist med rødt på kortet.

## Rapport over ændringer

Nedenfor er der lavet en gennemgang af de væsentligste ændringer i forhold til det bræmmekort, som sidst har været offentliggjort. Det er dog vigtigt, at du selv gør dig bekendt med bræmmer på dine arealer, så find dine arealer på det digitale kort på kommunens hjemmeside.

**Oversigtskort – vandløb med 2 meter bræmmer, januar 2017**



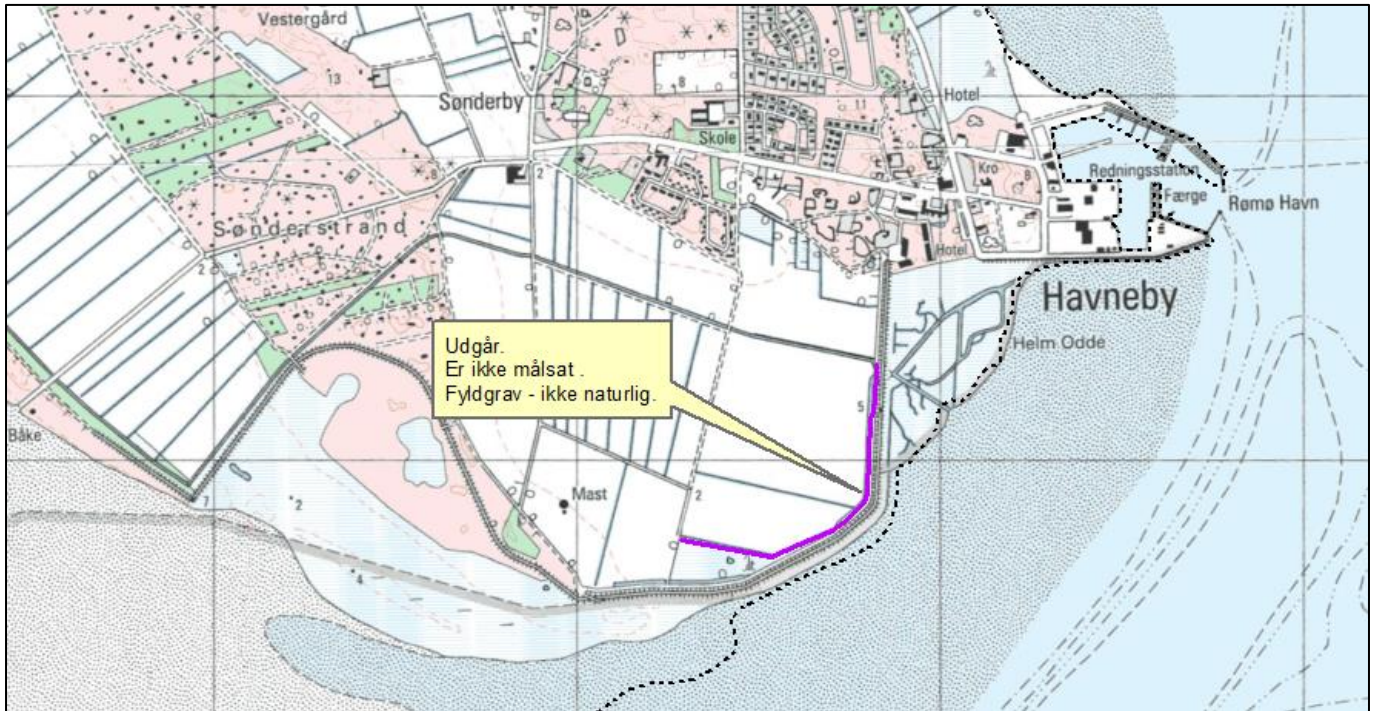
For hver rød prik kan du finde et detaljeret kortudsnit, der viser ændringen. Nogle strækninger er udgået – andre strækninger er nye.

## Strækninger, der udgår

Kortudsnittene viser Vandløbsstrækninger, hvor der tidligere har været fastlagt 2 meter bræmmer, men som ikke længere har 2 meter bræmmer. Strækninger, der udgår, er vist med lilla. De gule strækninger er vandløb, der har bræmmer.

Der er ca. 40 km vandløb, som udgår som bræmmevandløb.

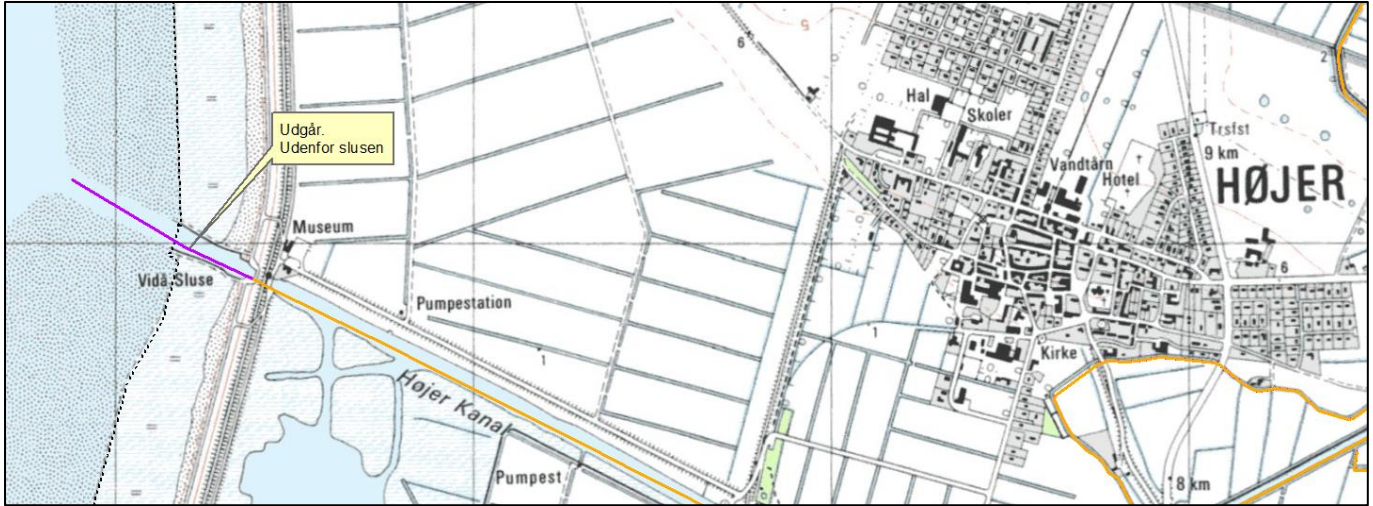
### Kortudsnit 1.



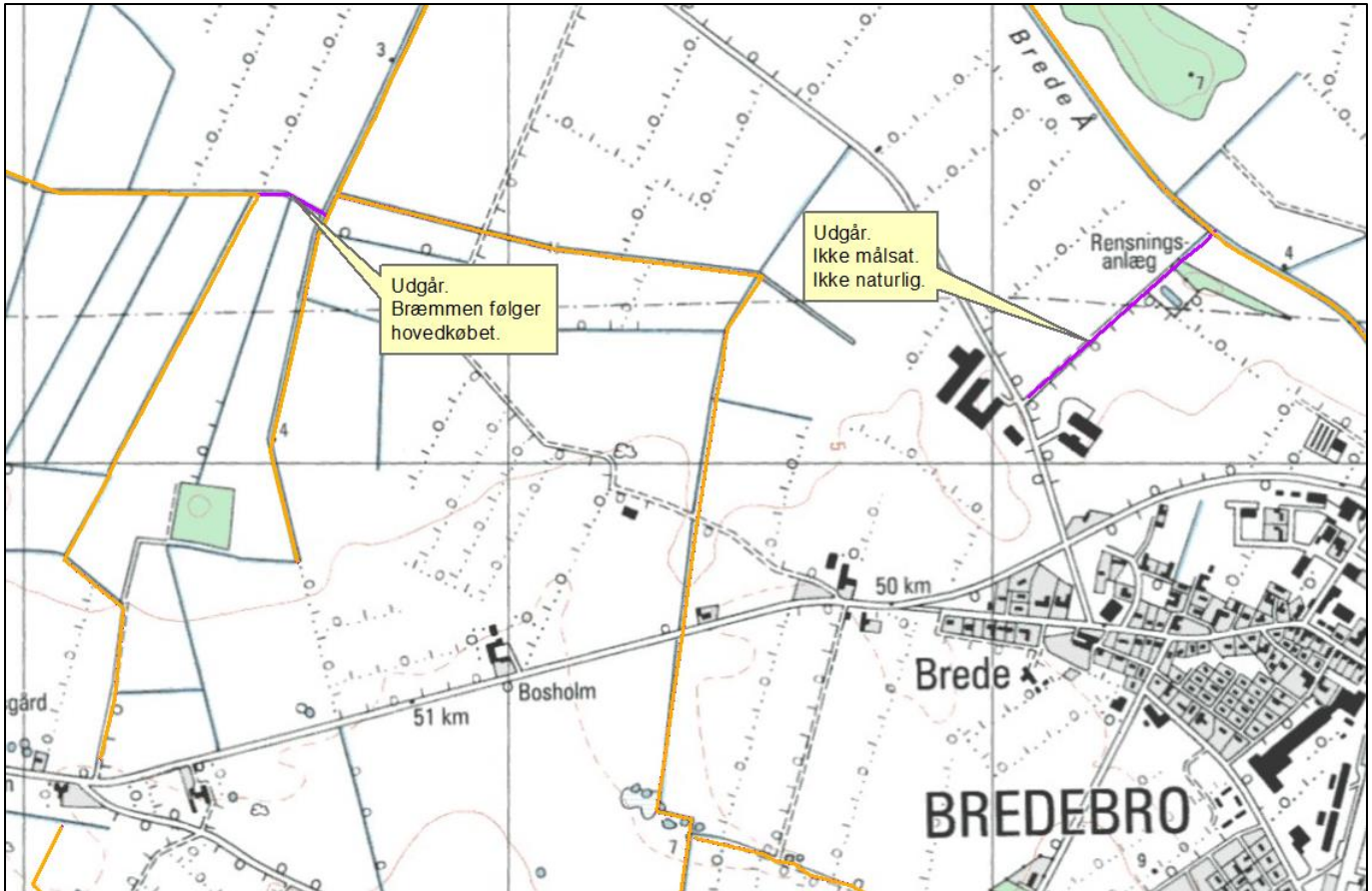
### Kortudsnit 2



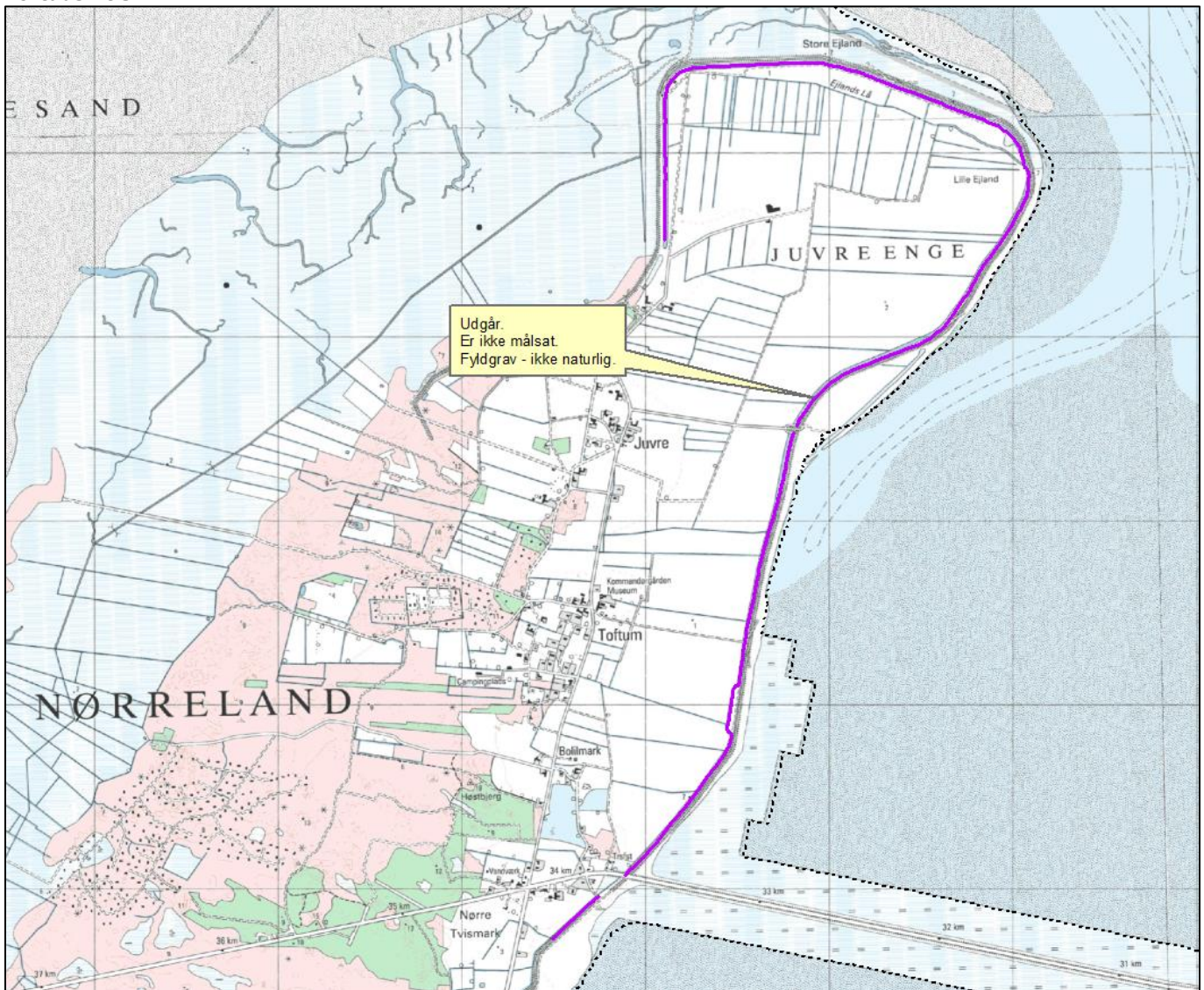
### Kortudsnit 3.



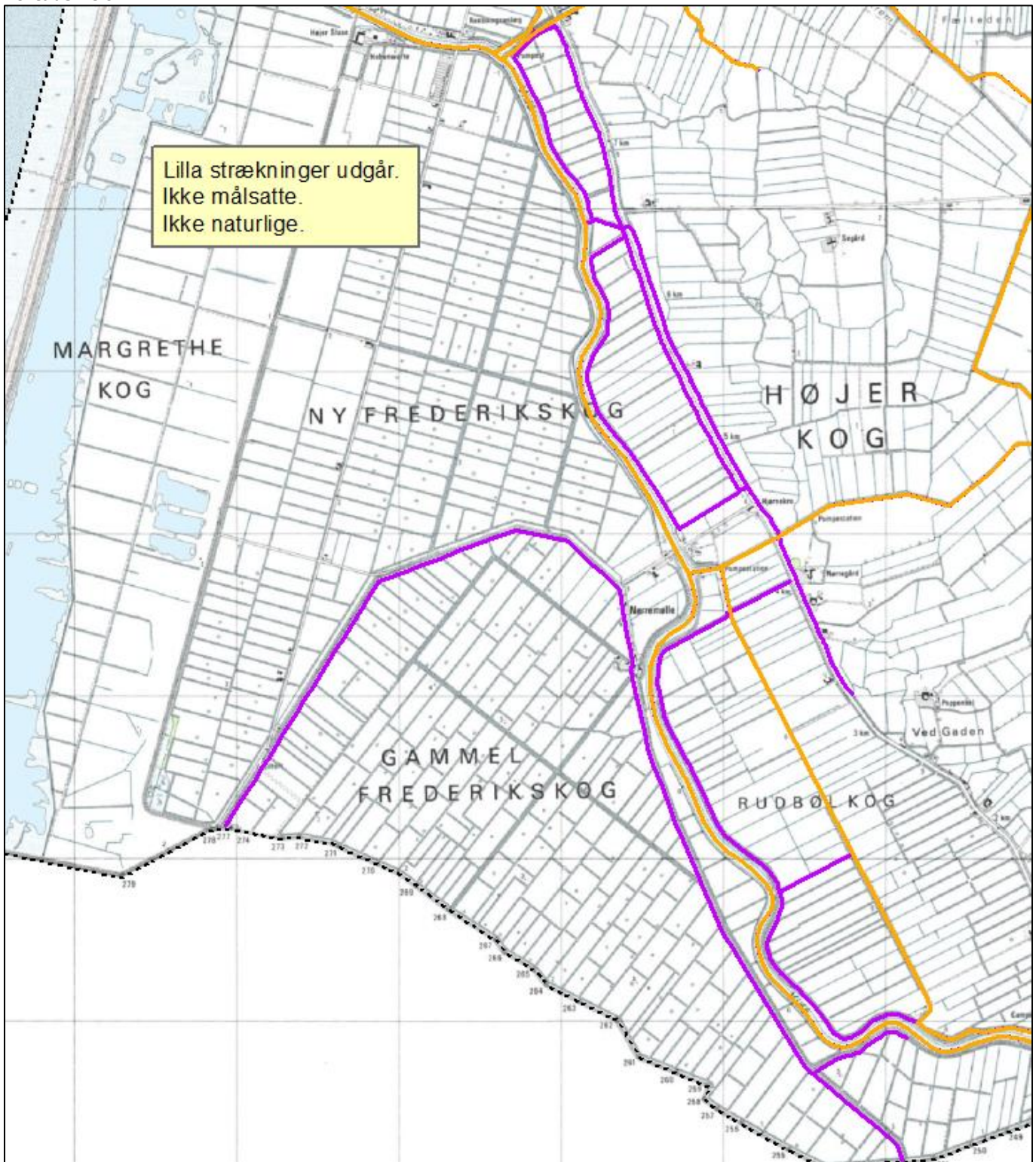
### Kortudsnit 4.



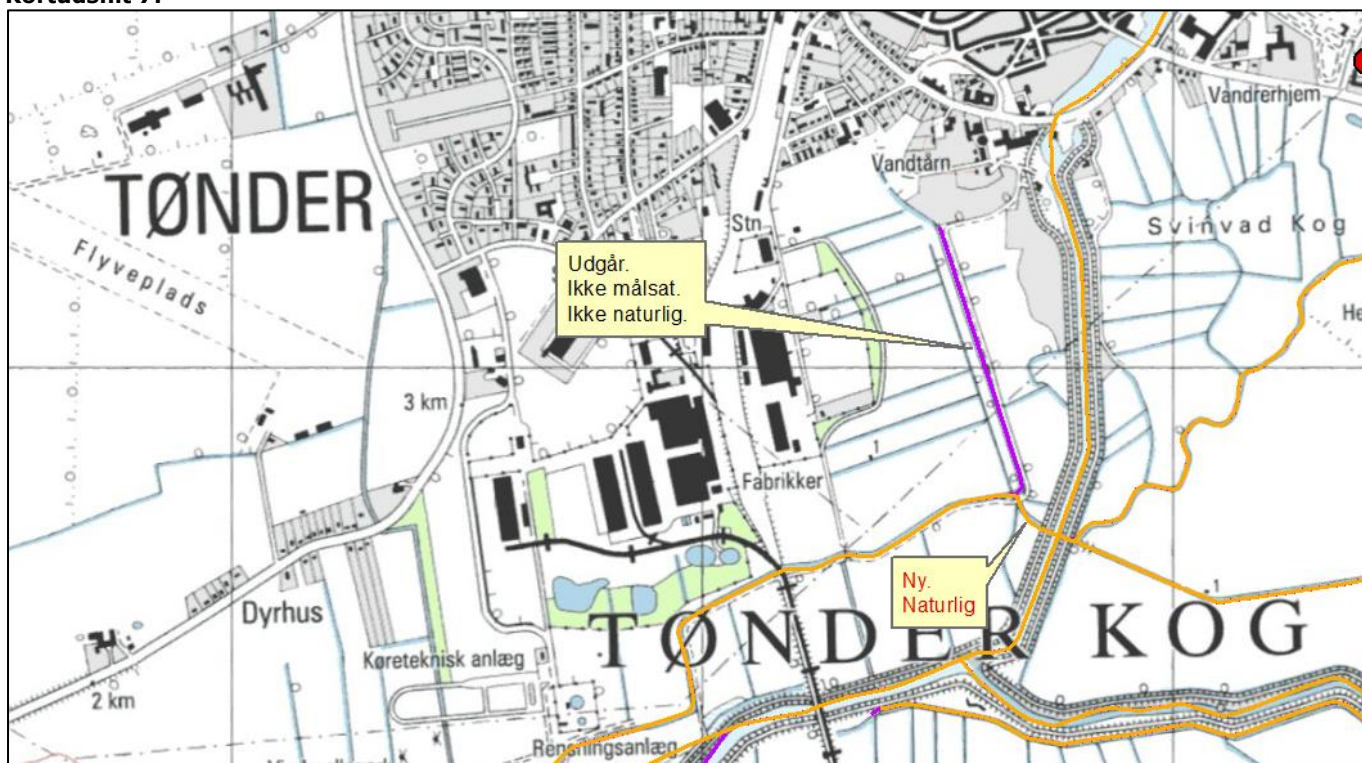
**Kortudsnit 5.**



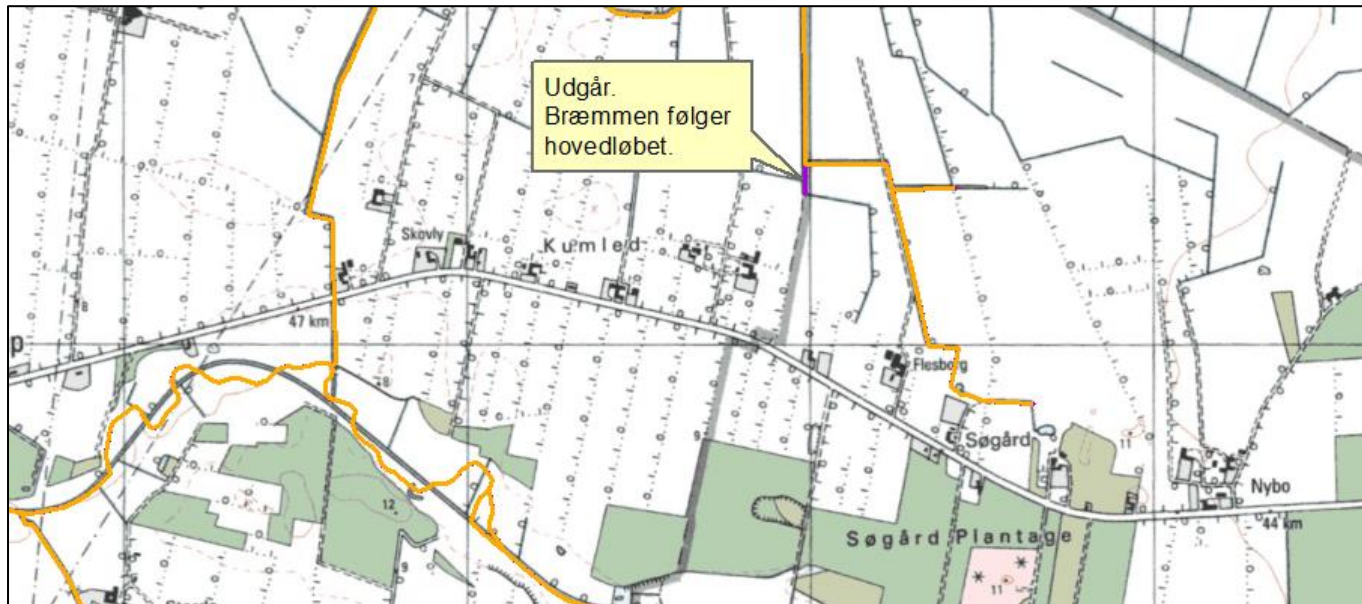
**Kortudsnit 6.**



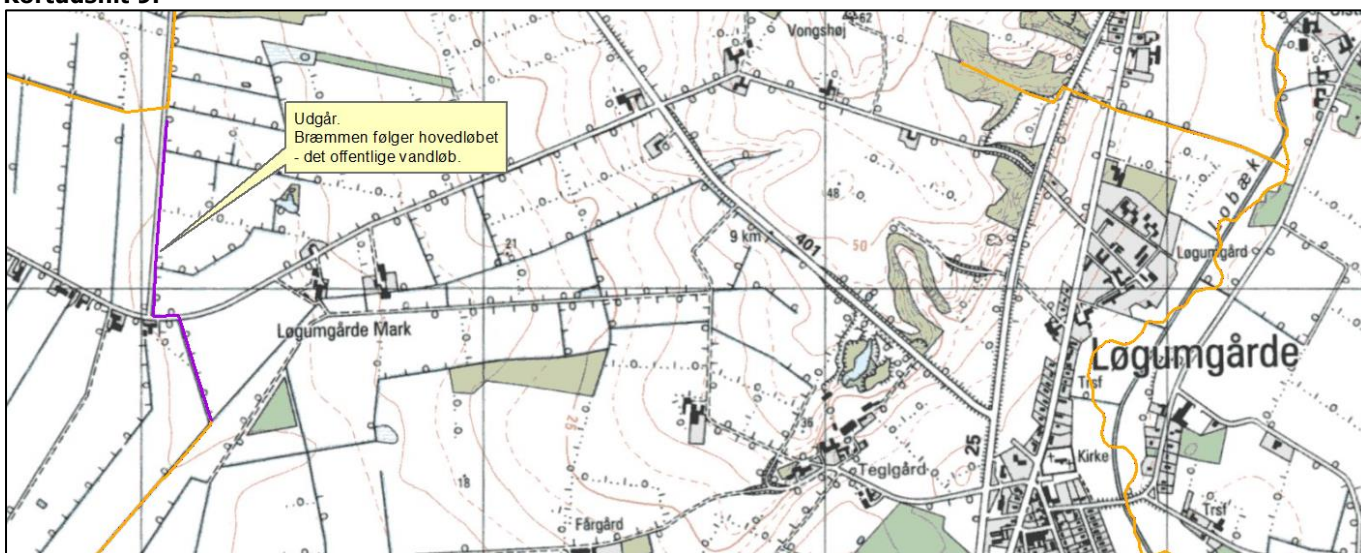
Kortudsnit 7.



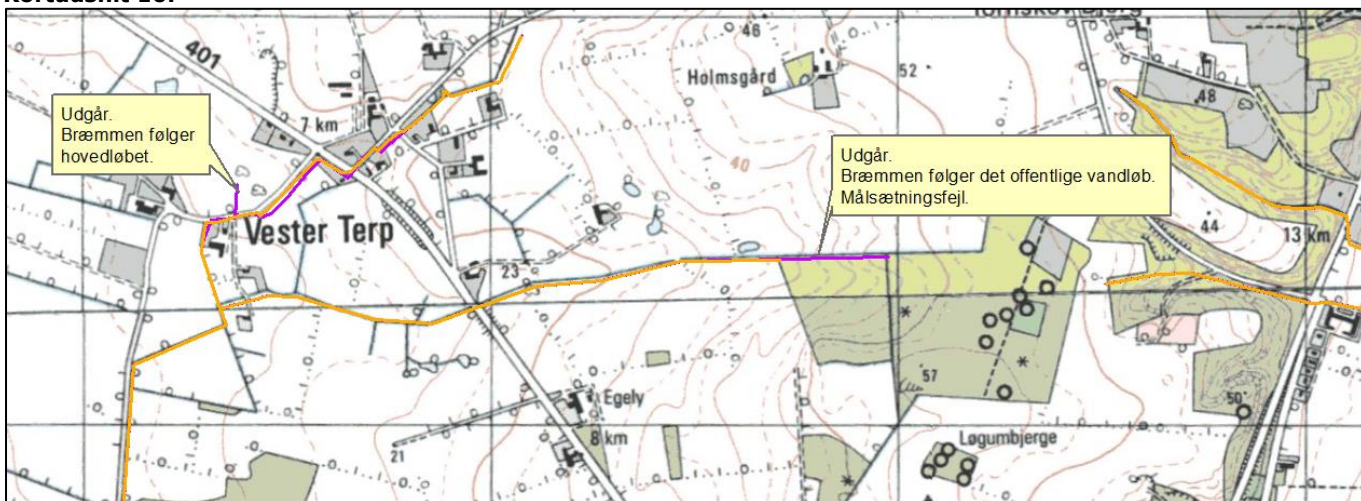
Kortudsnit 8.



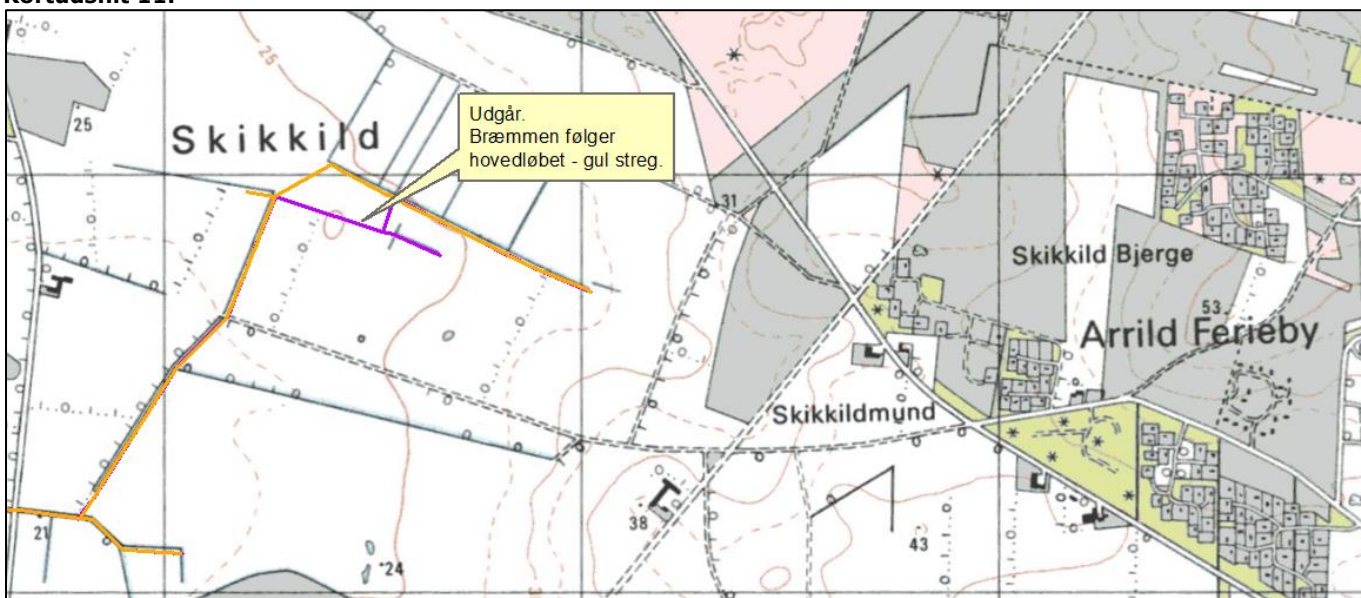
**Kortudsnit 9.**



**Kortudsnit 10.**

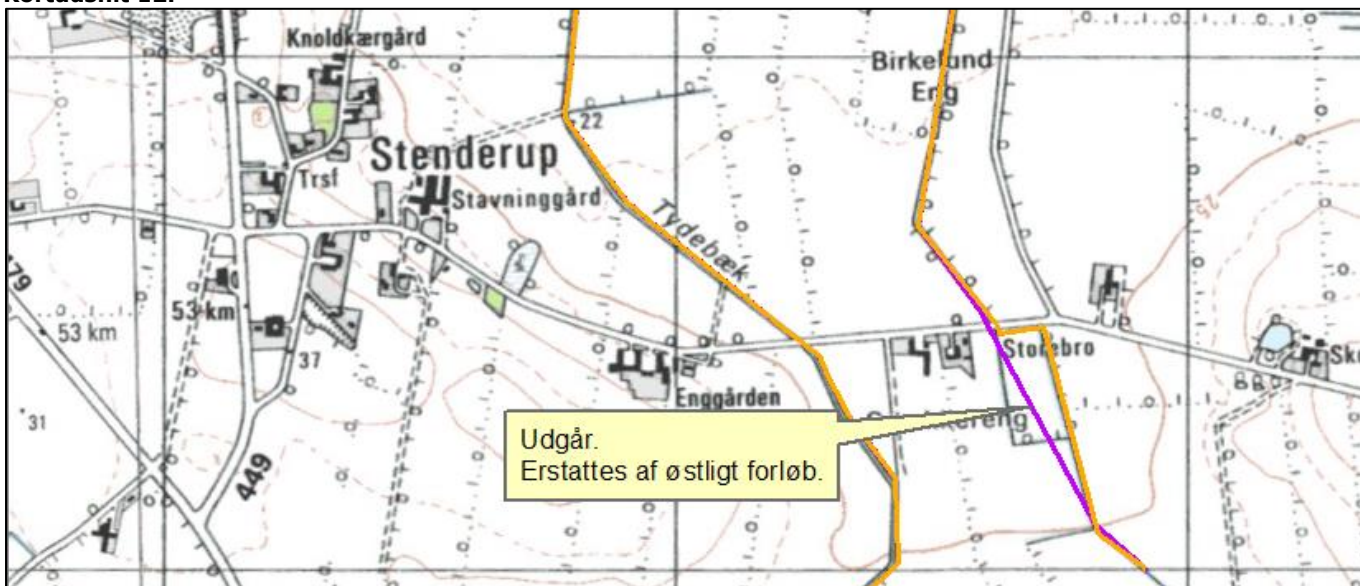


**Kortudsnit 11.**

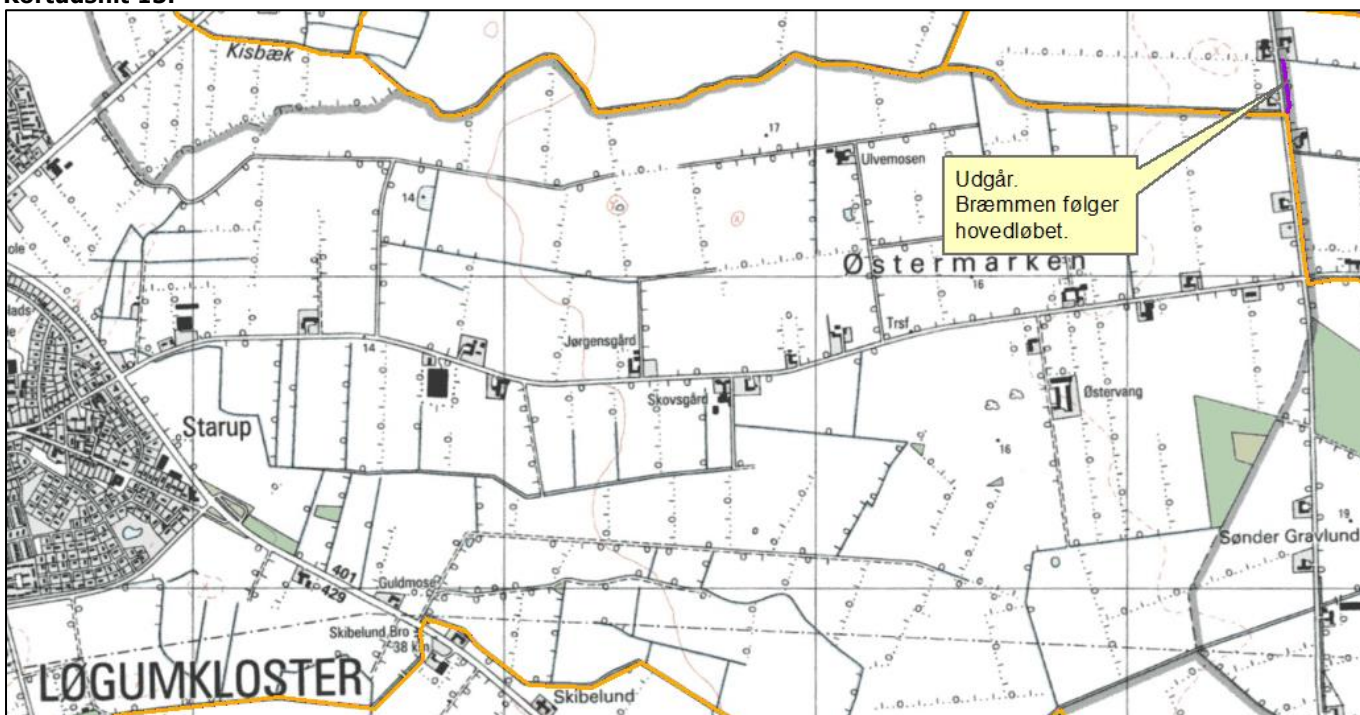




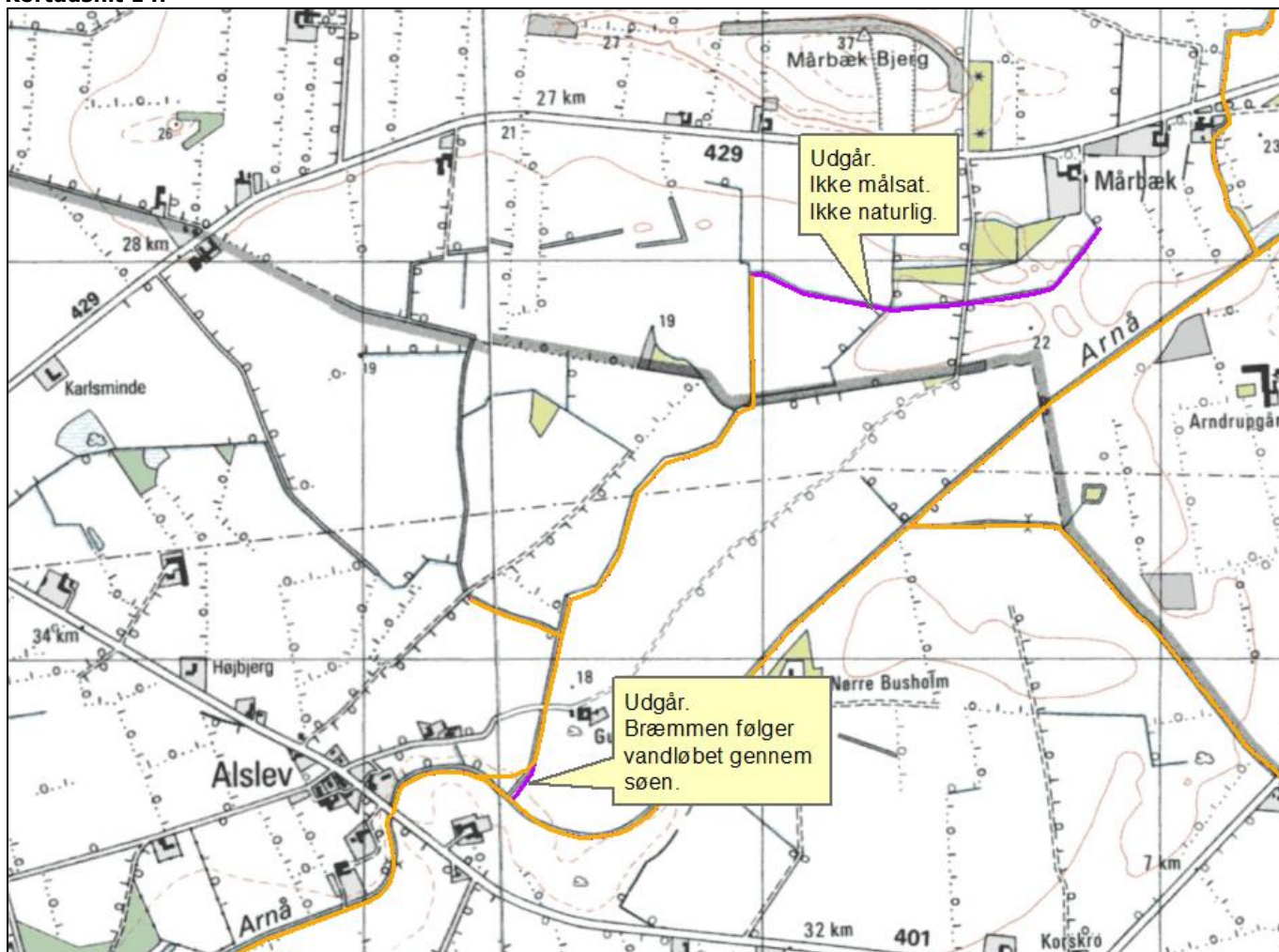
Kortudsnit 12.



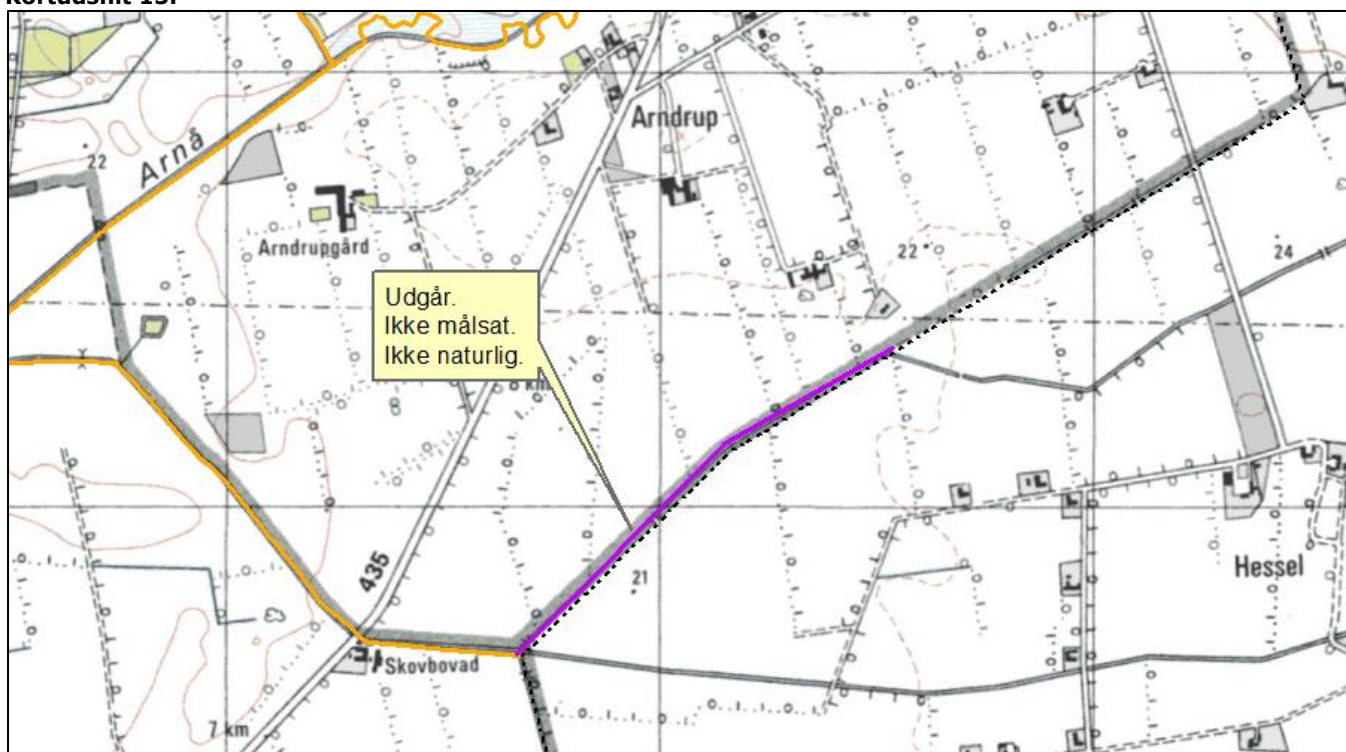
Kortudsnit 13.



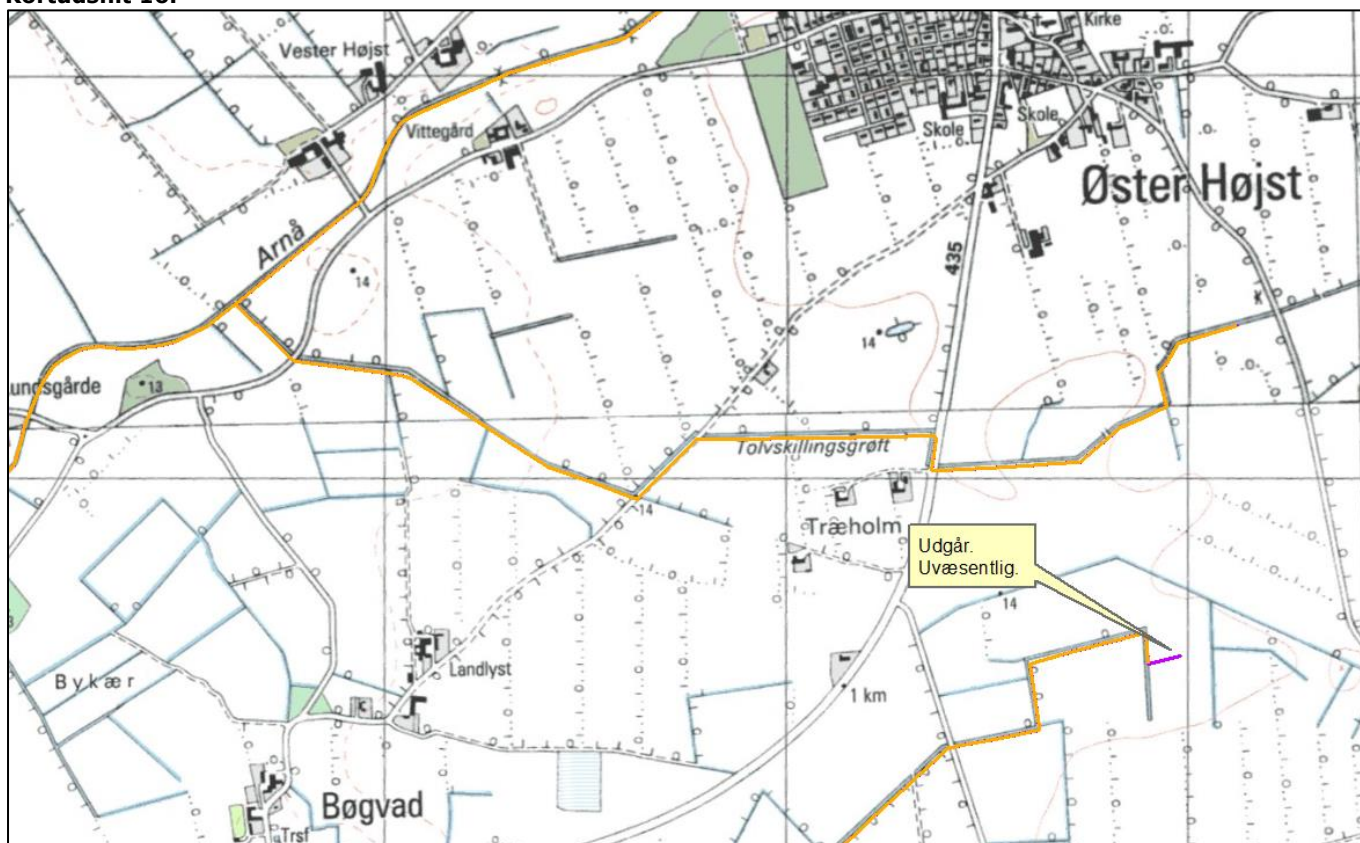
Kortudsnit 14.



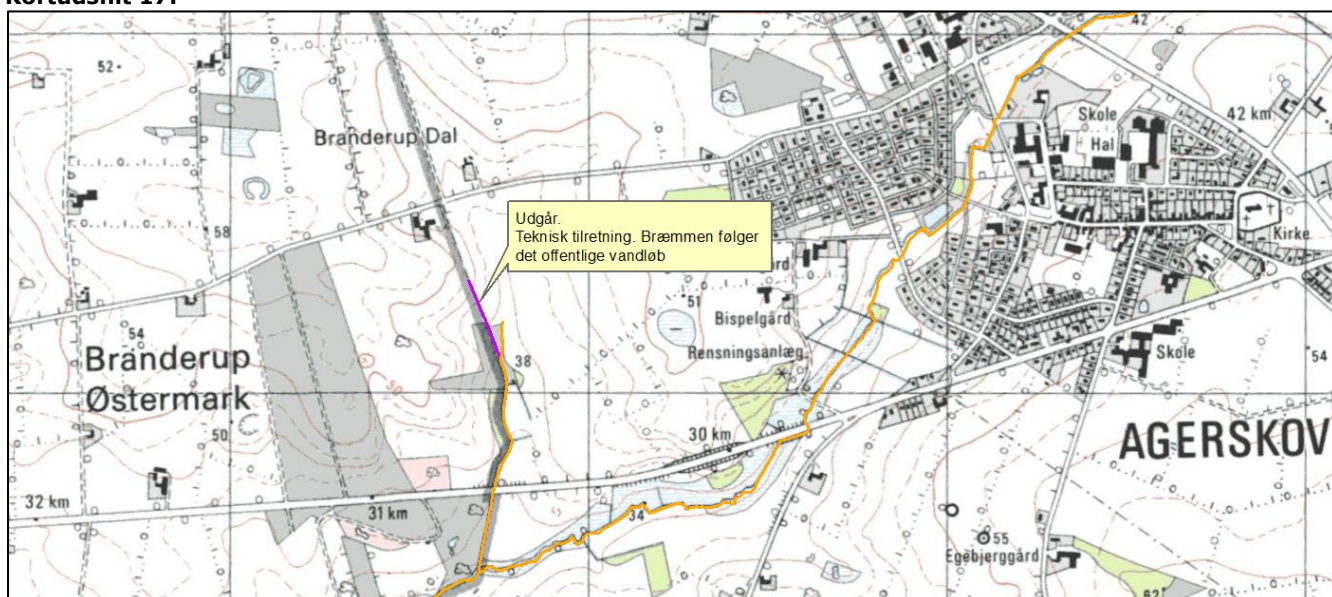
Kortudsnit 15.



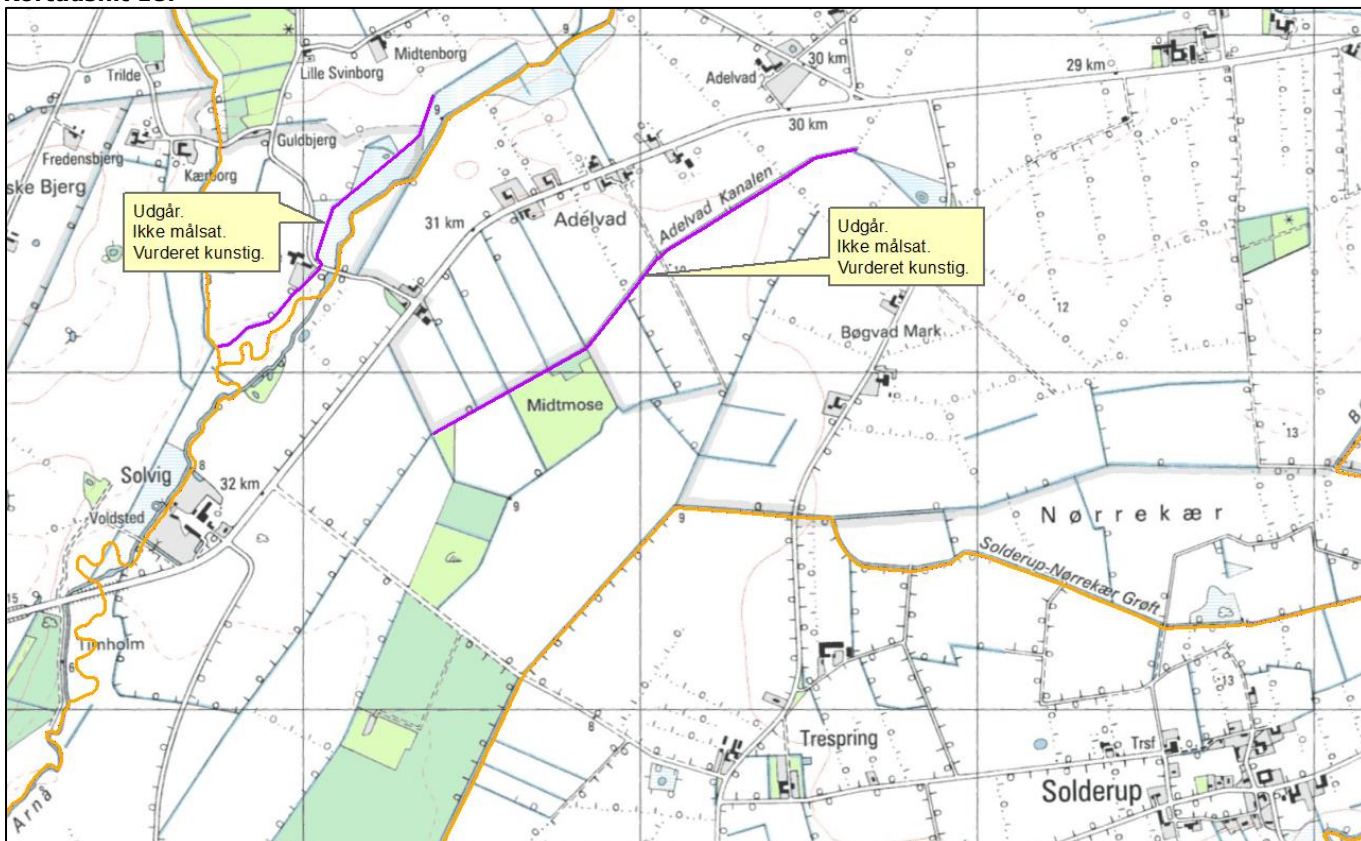
Kortudsnit 16.



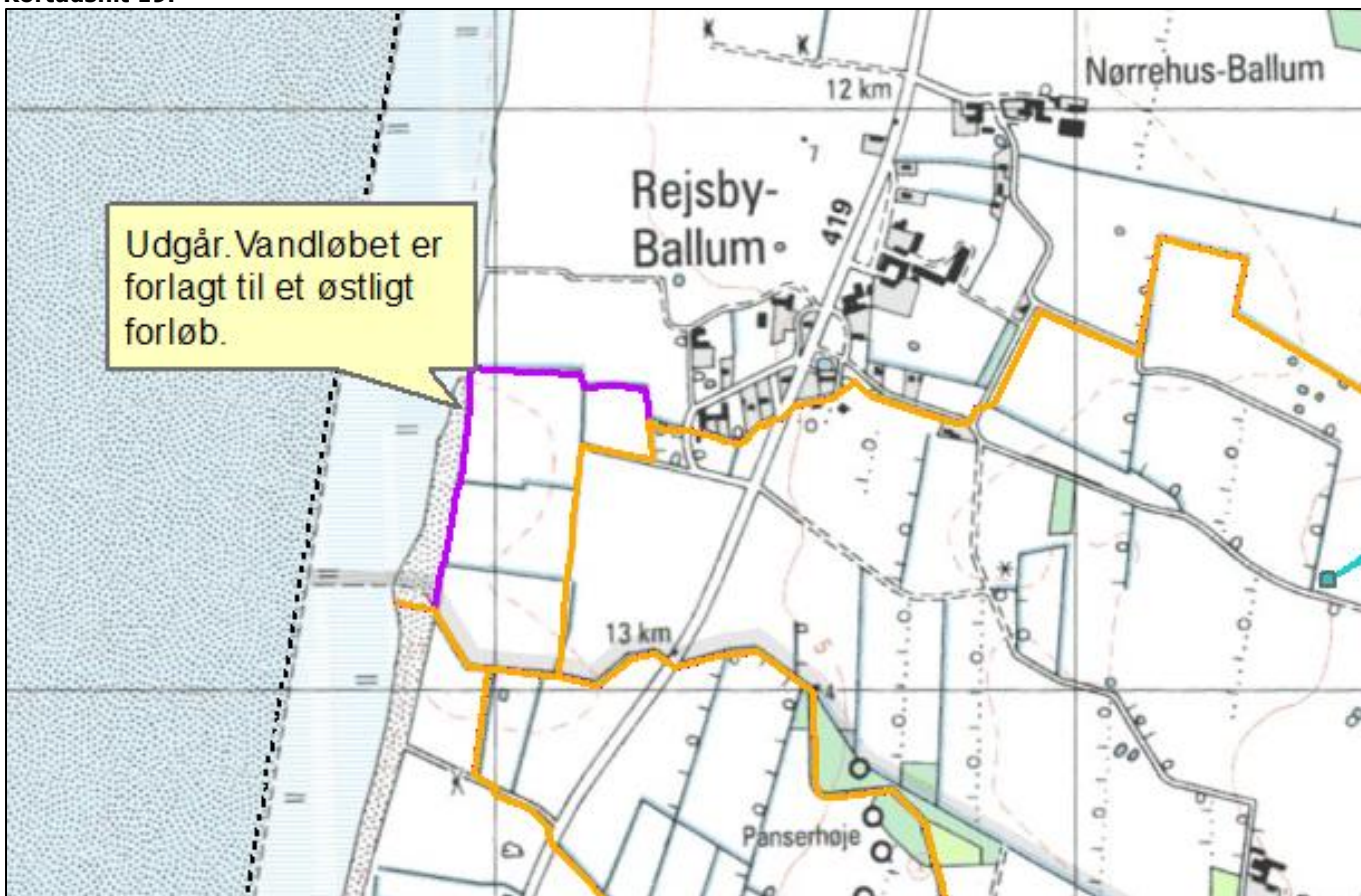
Kortudsnit 17.



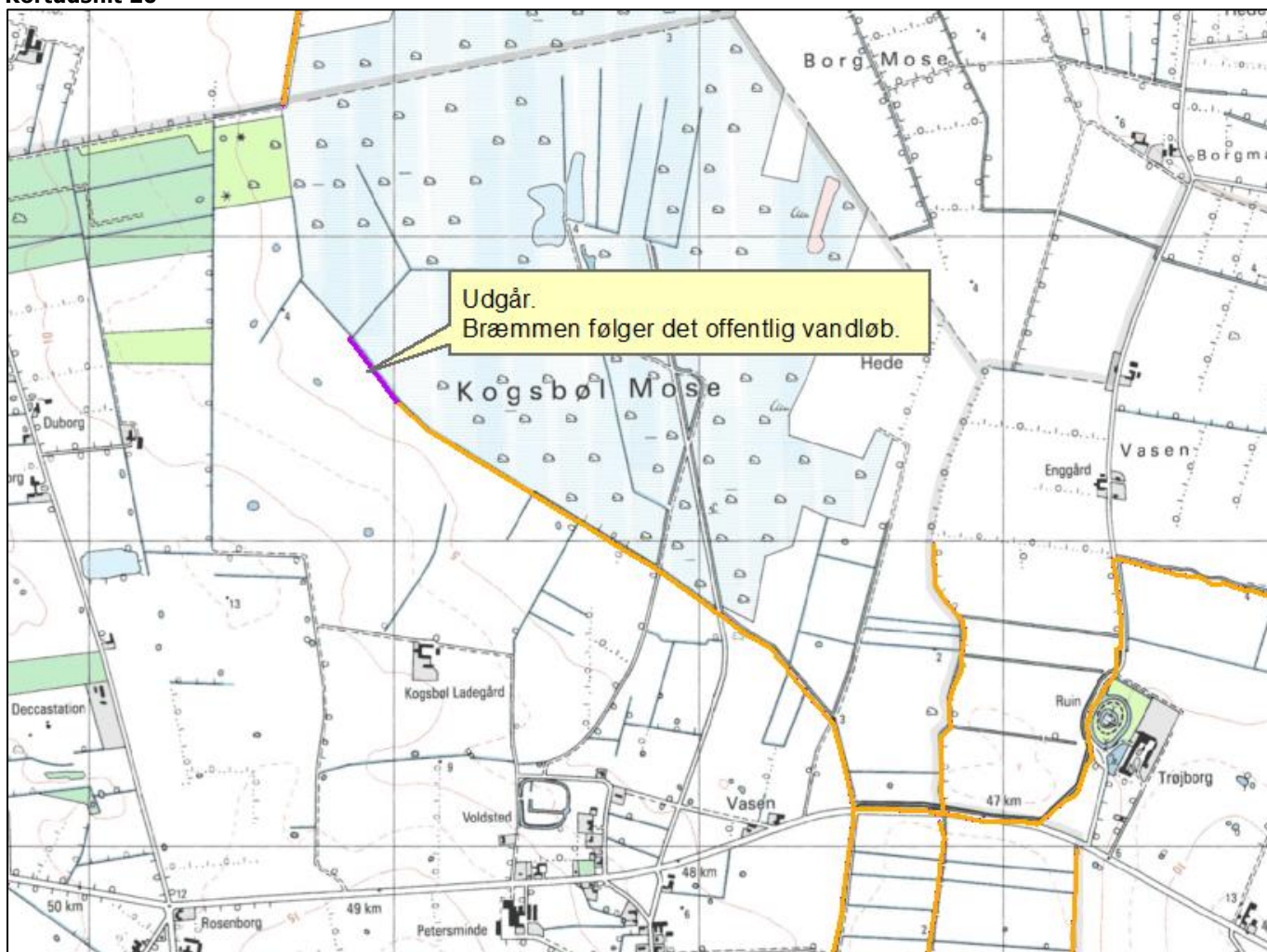
**Kortudsnit 18.**



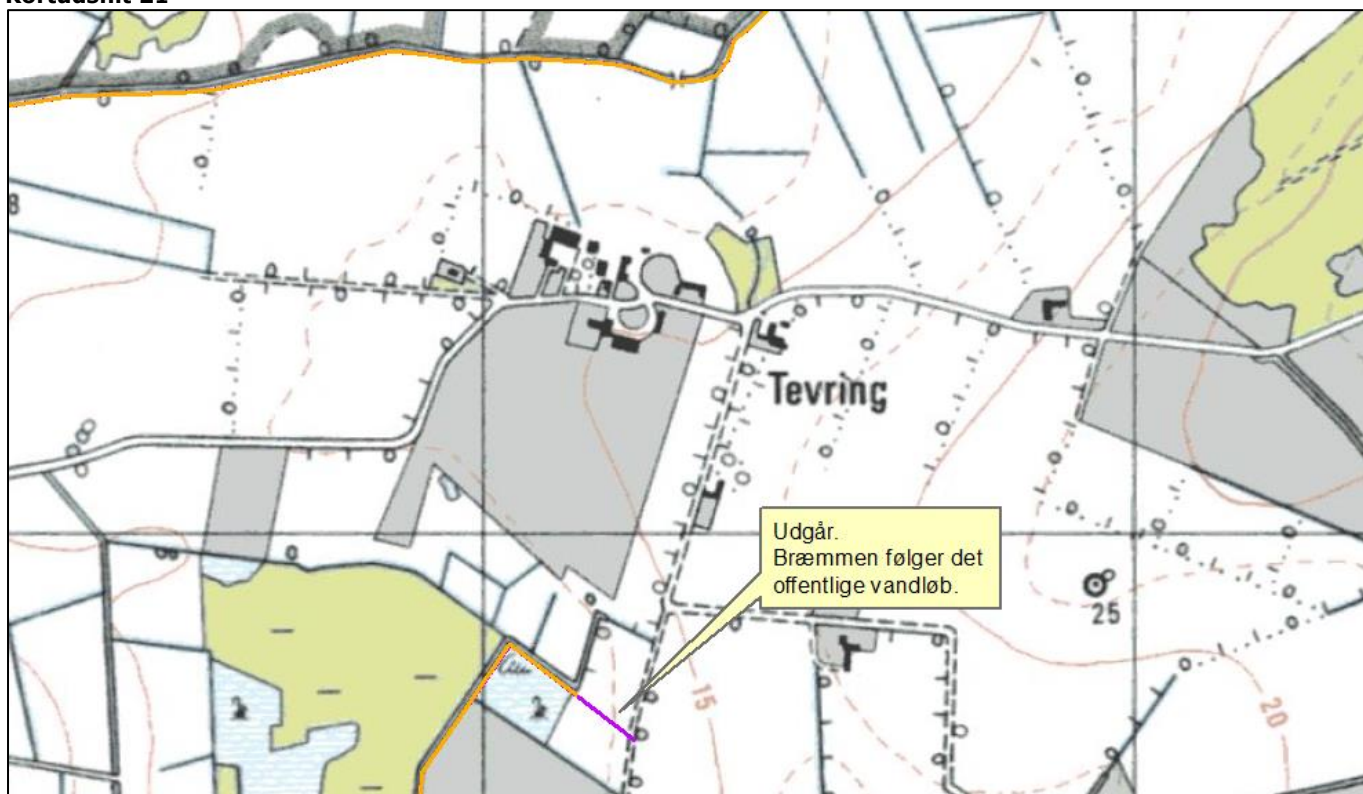
**Kortudsnit 19.**



Kortudsnit 20



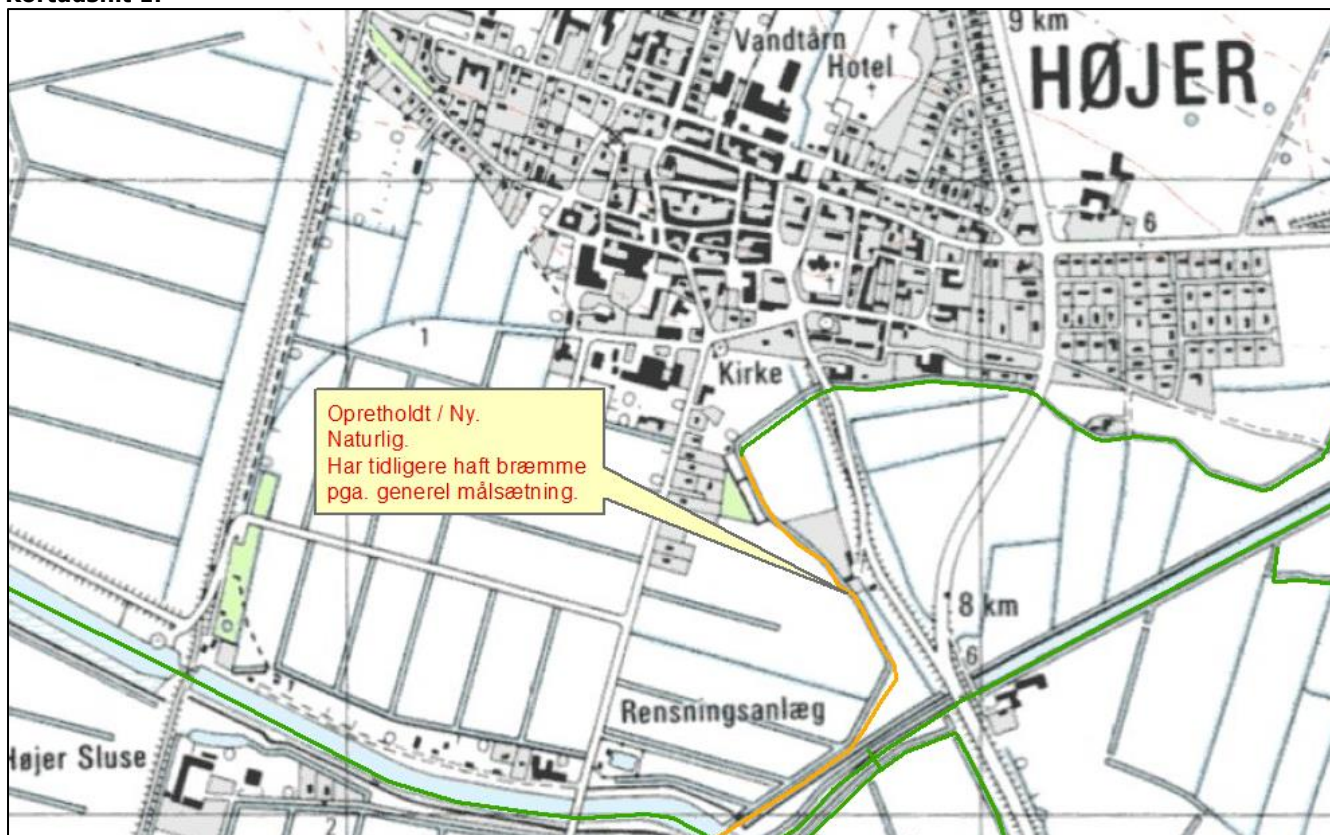
Kortudsnit 21



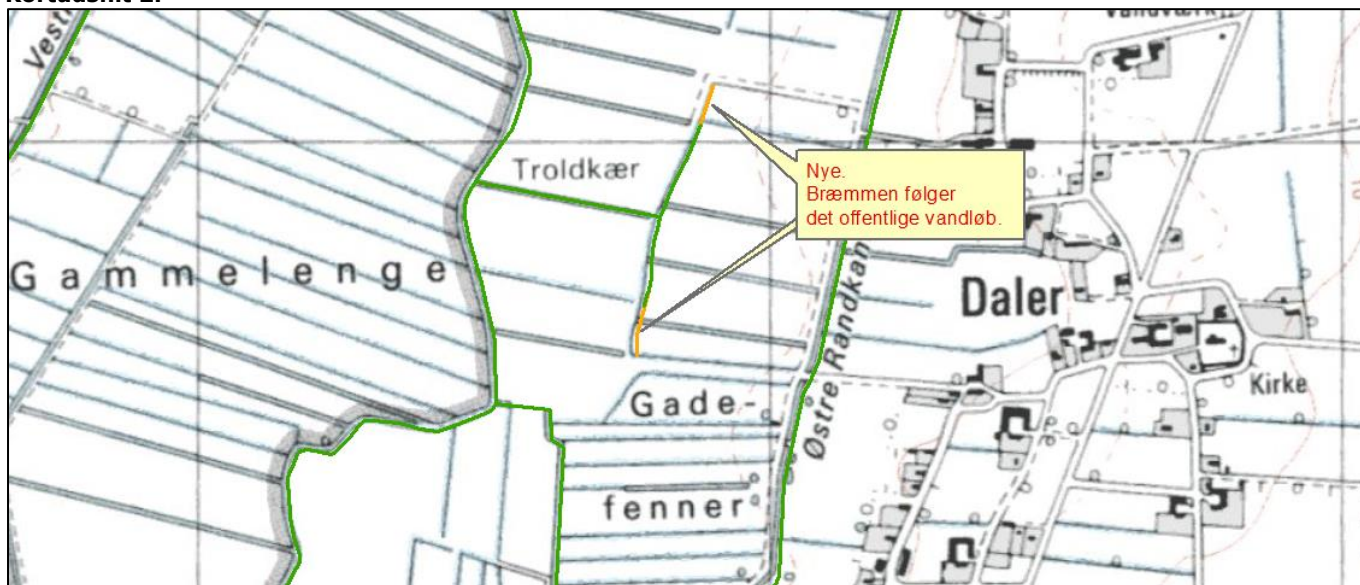
## Nye bræmme-strækninger

Nye vandløbsstrækninger med 2 meter bræmmer er vist med gul streg. De grønne strækninger er vandløb, der hele tiden har haft bræmmer og som fortsat har bræmmer. Der er ca. 11 km nye vandløb med bræmmer.

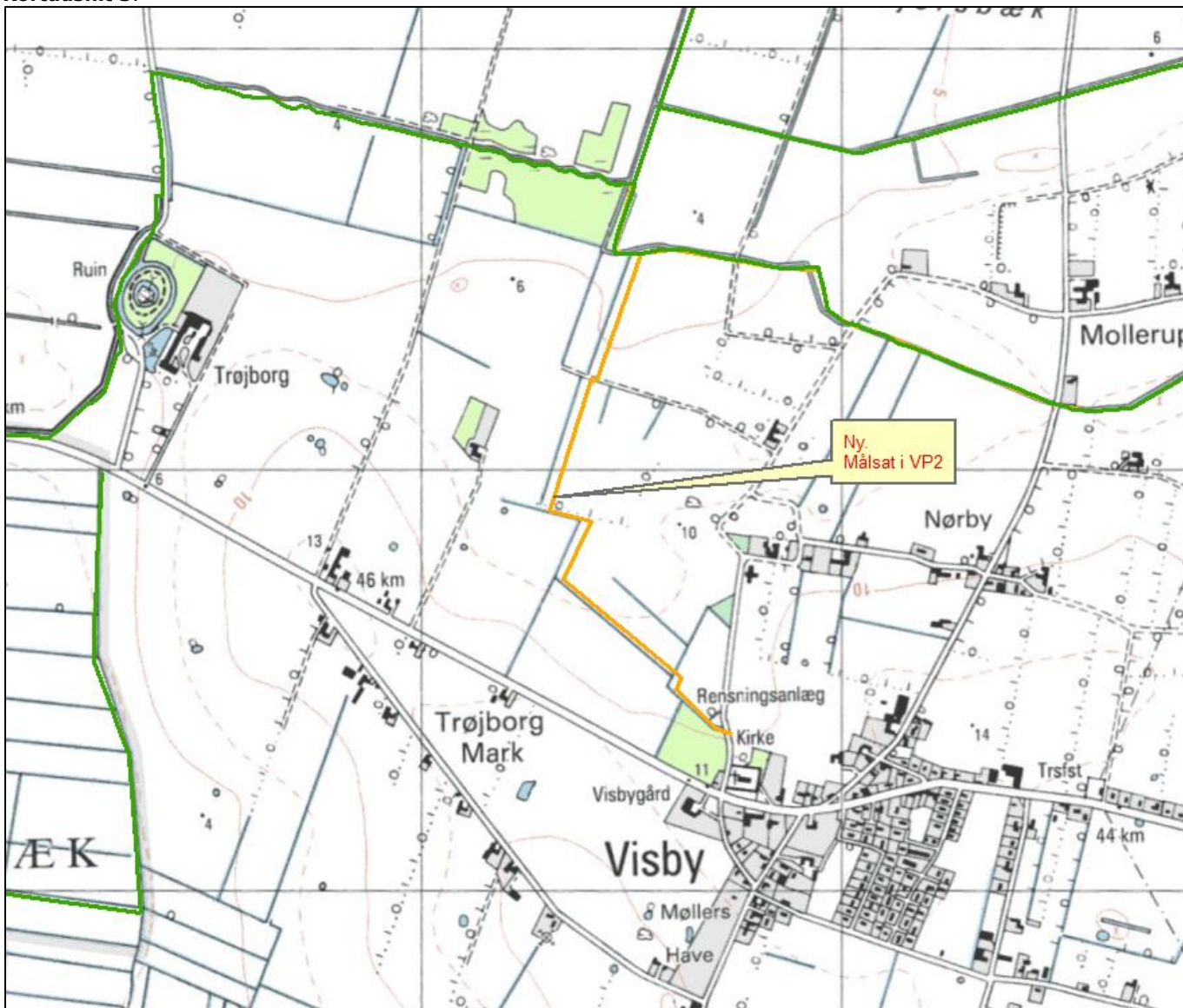
### Kortudsnit 1.



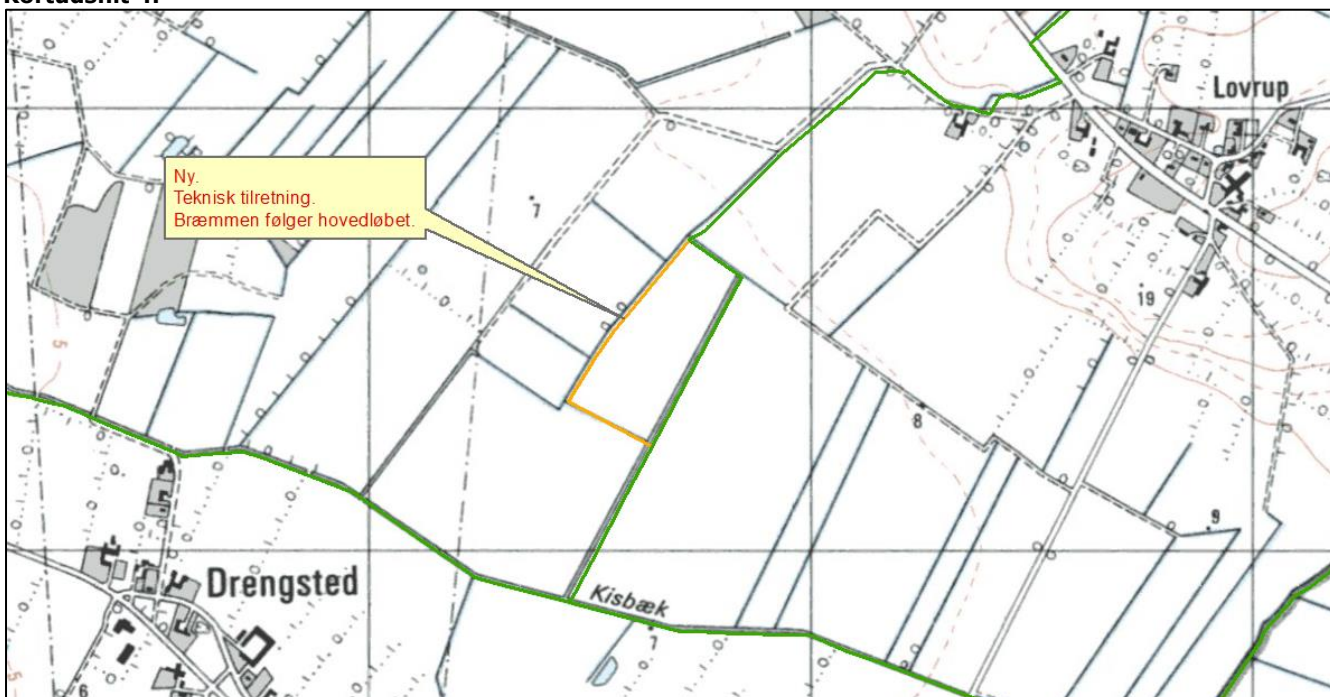
### Kortudsnit 2.



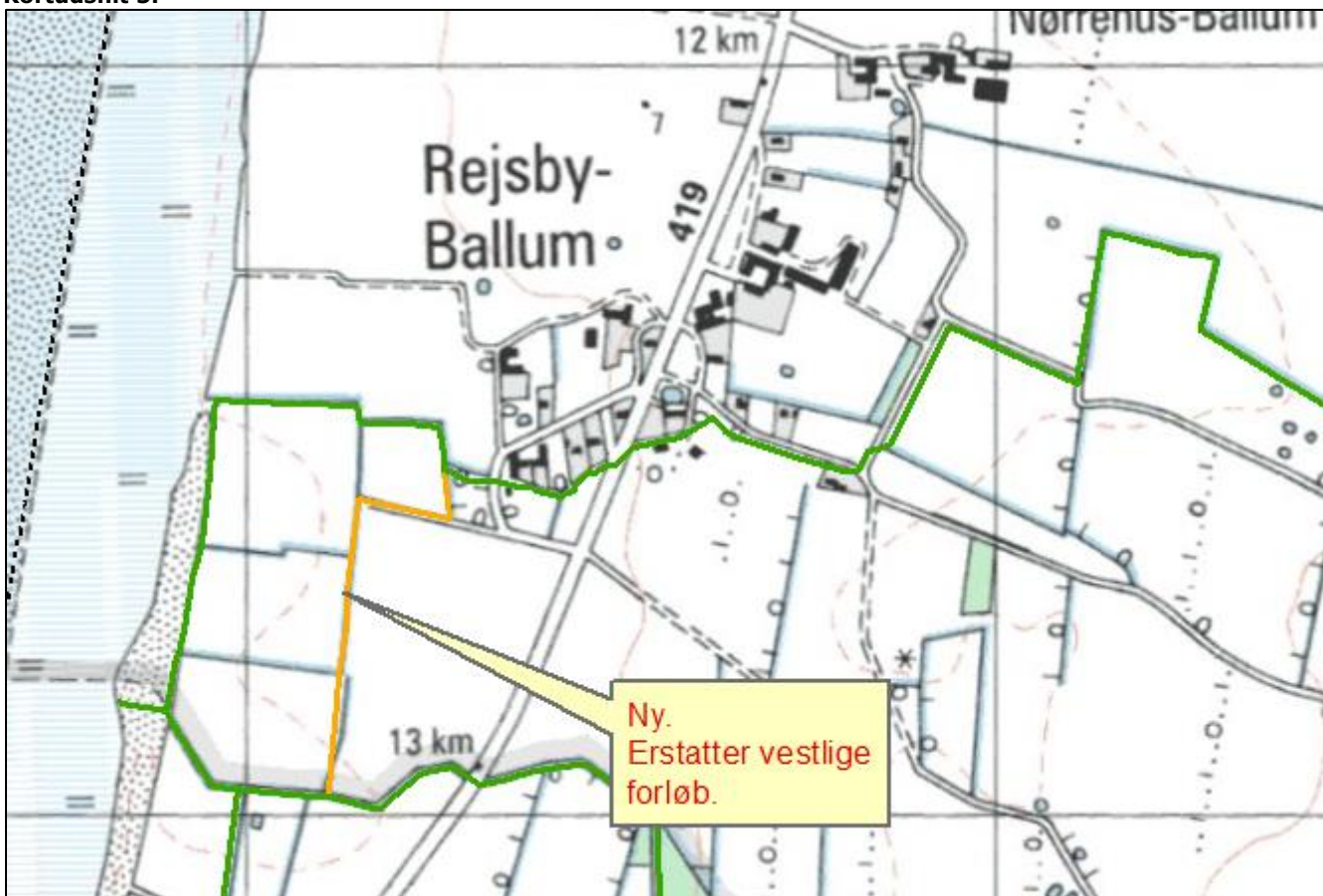
**Kortudsnit 3.**



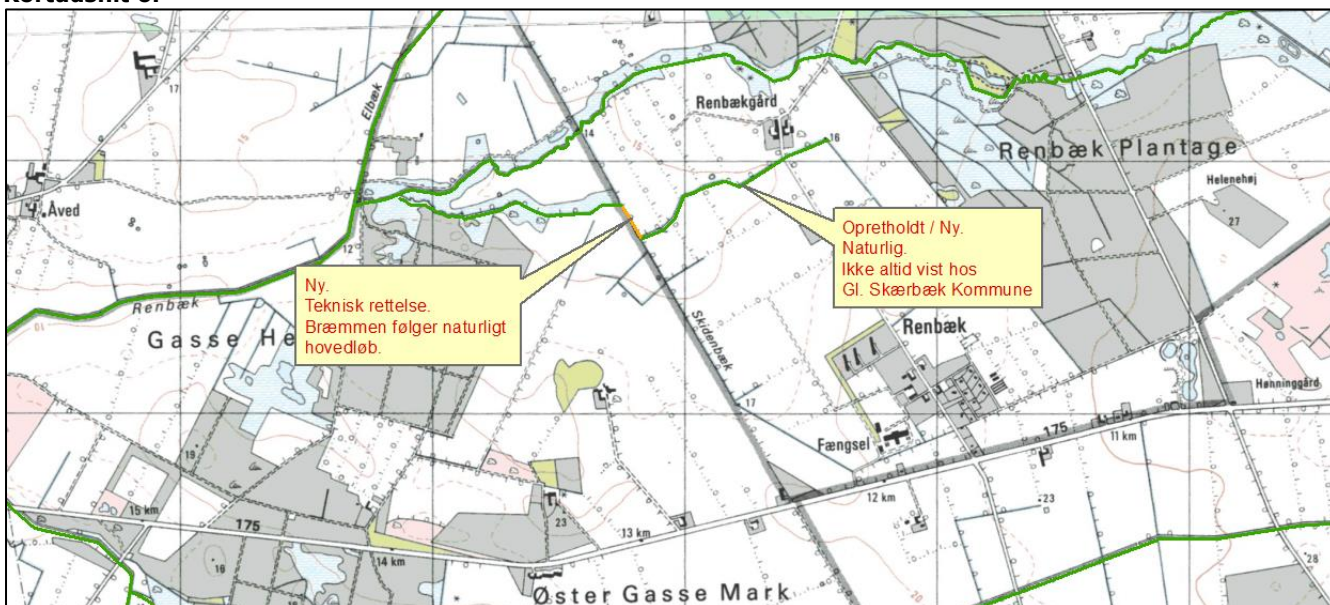
**Kortudsnit 4.**



Kortudsnit 5.

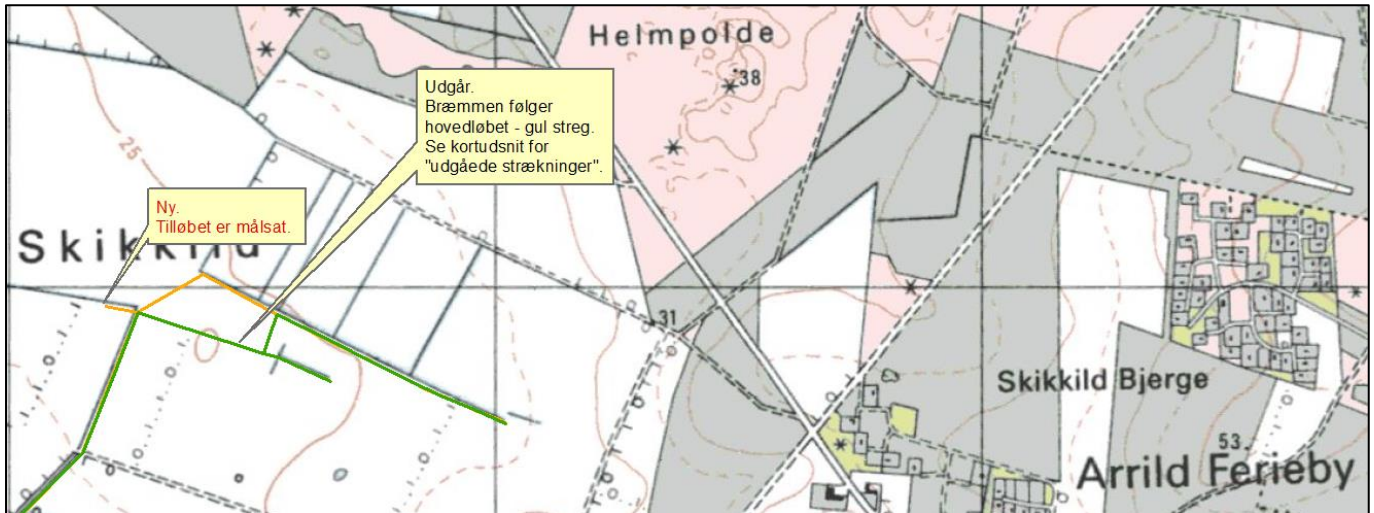


Kortudsnit 6.

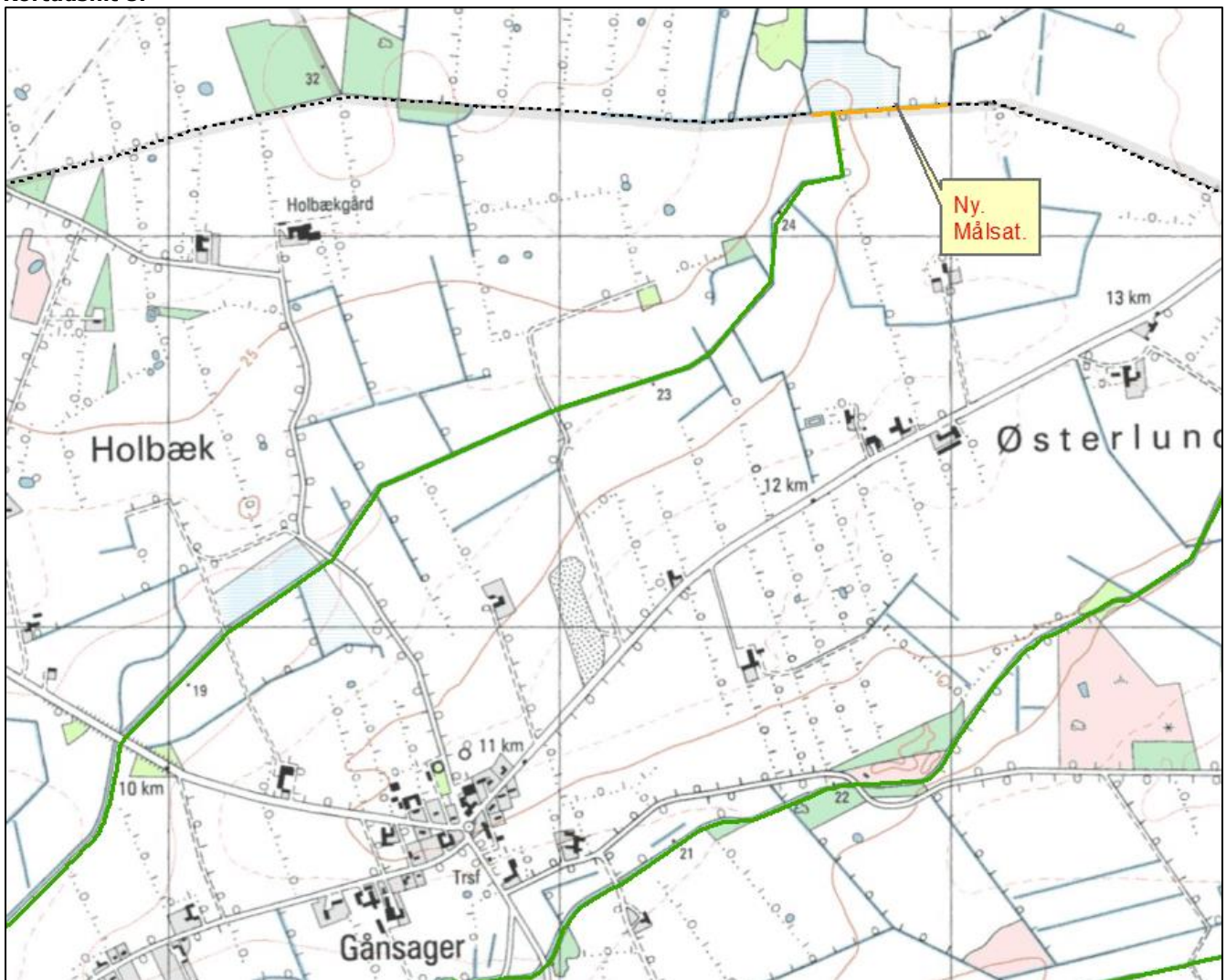




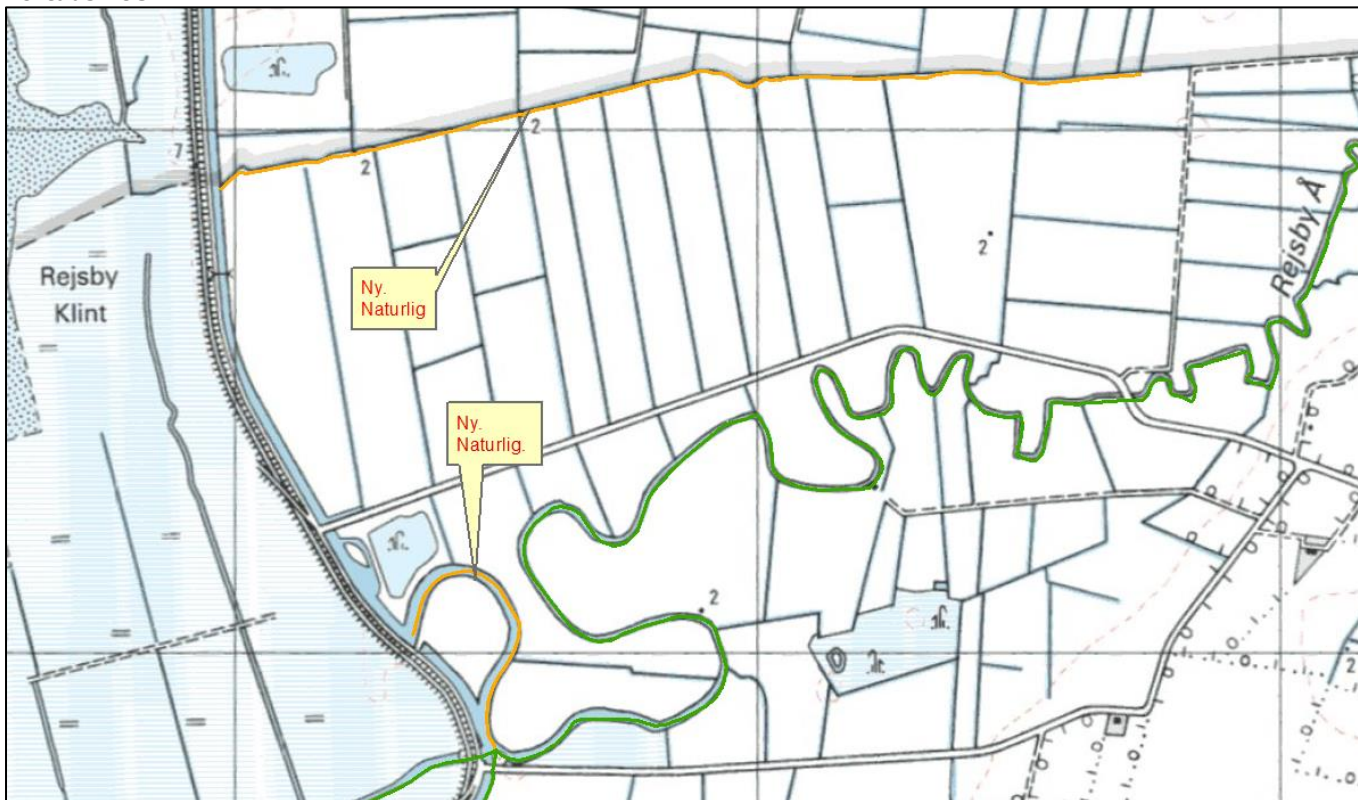
**Kortudsnit 7.**



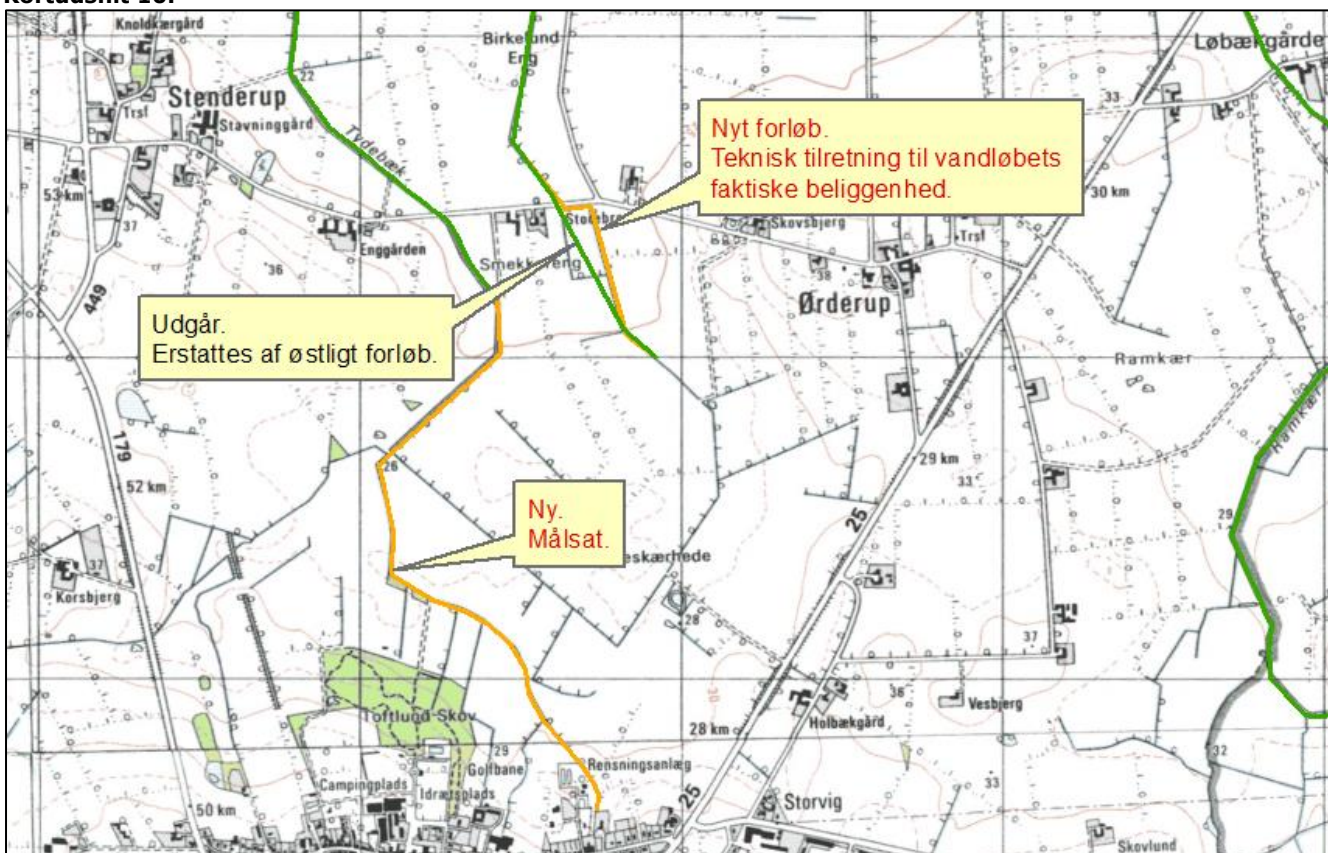
**Kortudsnit 8.**



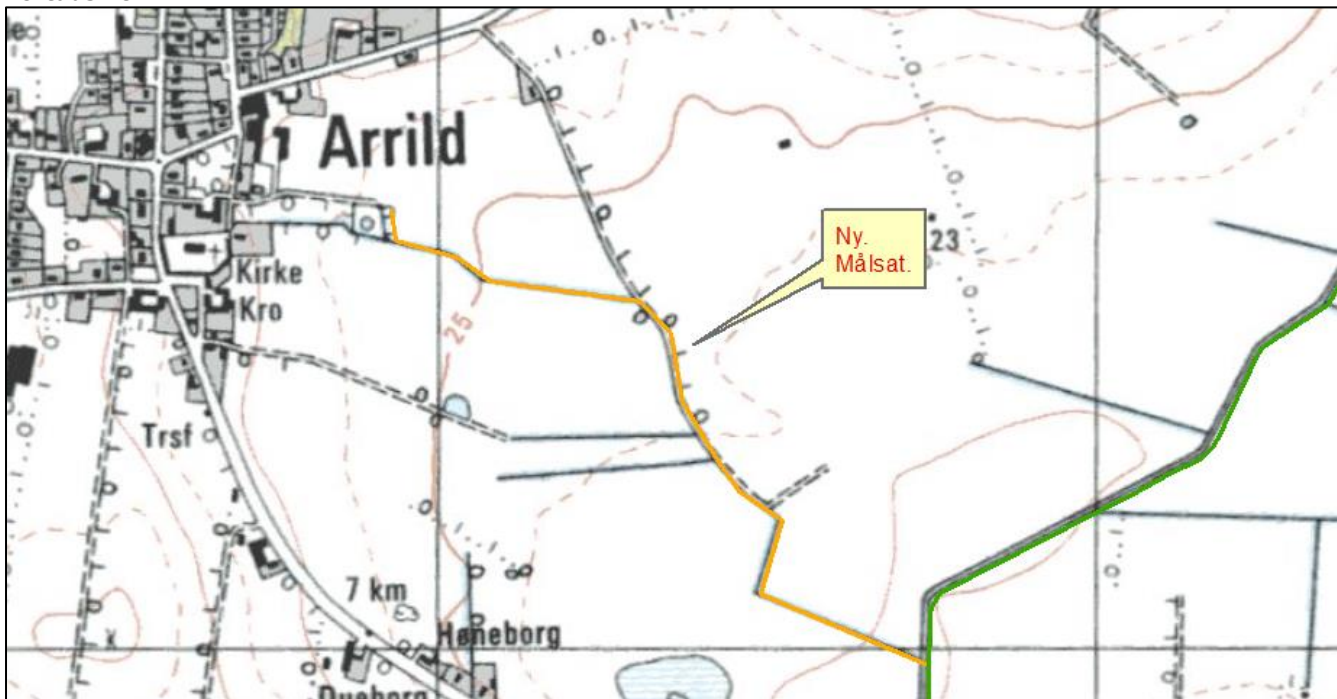
**Kortudsnit 9.**



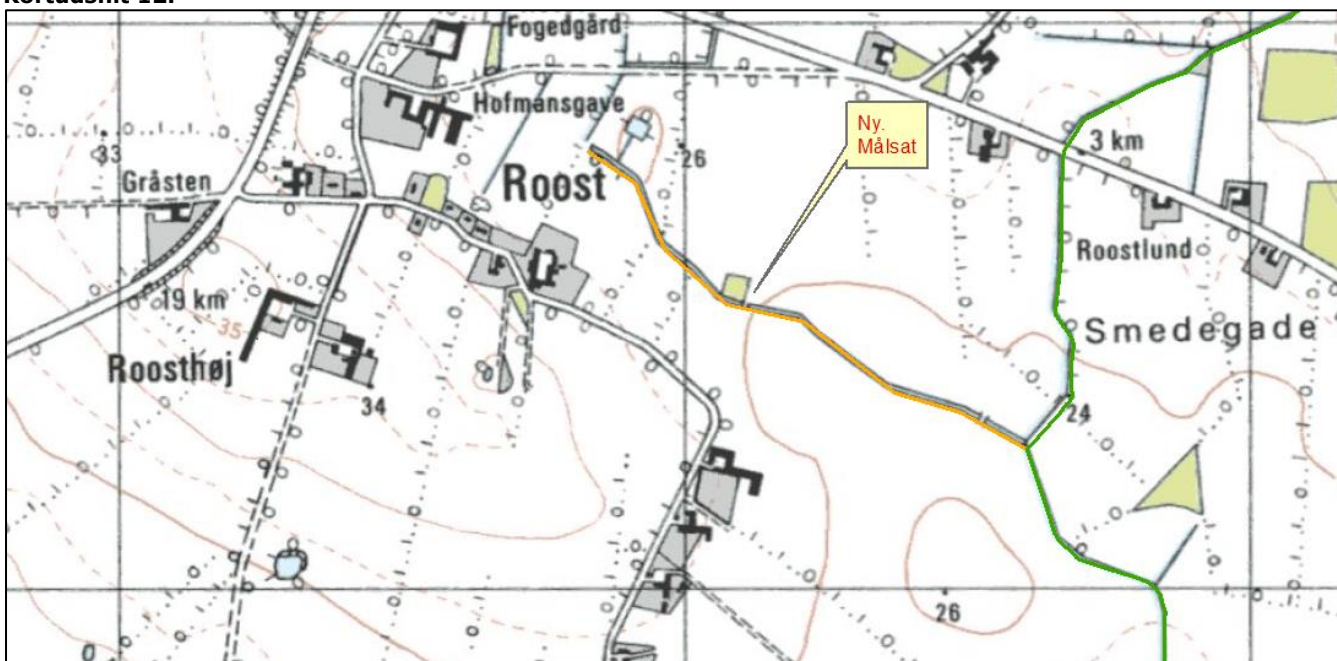
**Kortudsnit 10.**



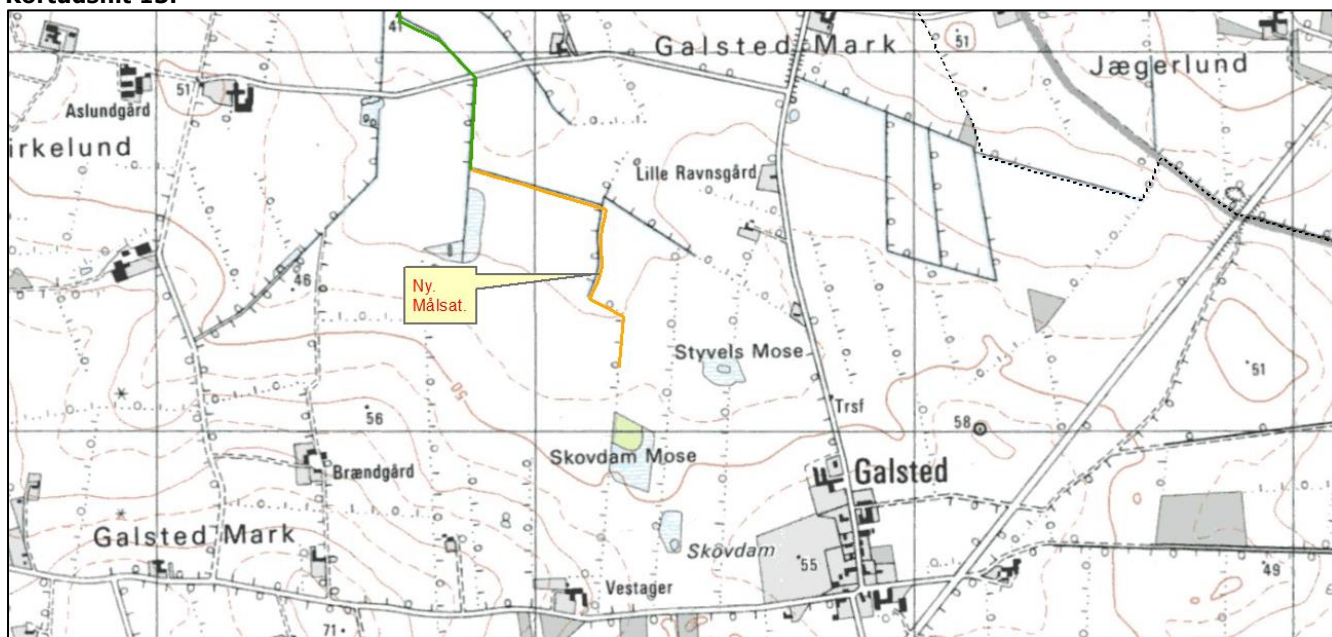
Kortudsnit 11.



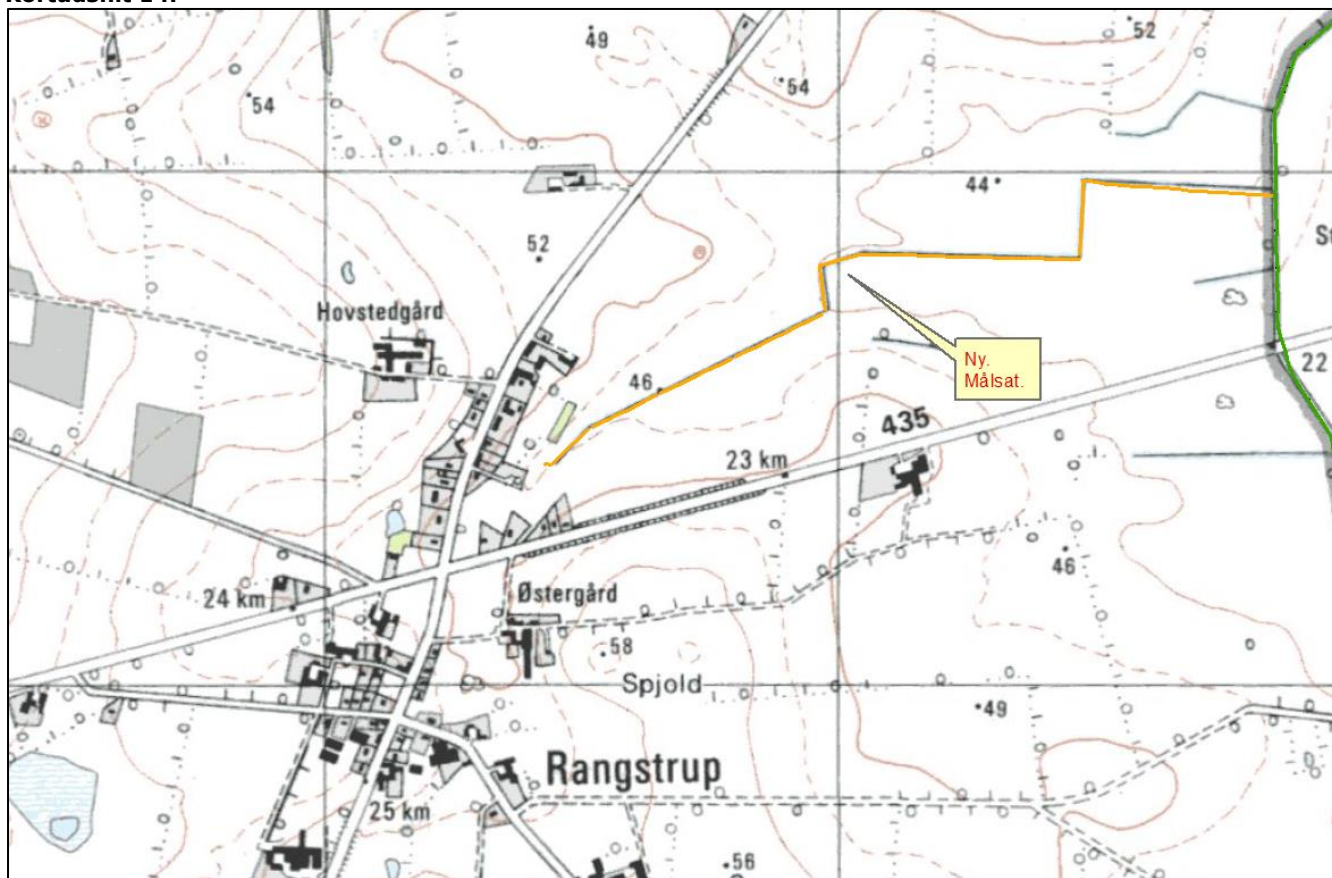
Kortudsnit 12.



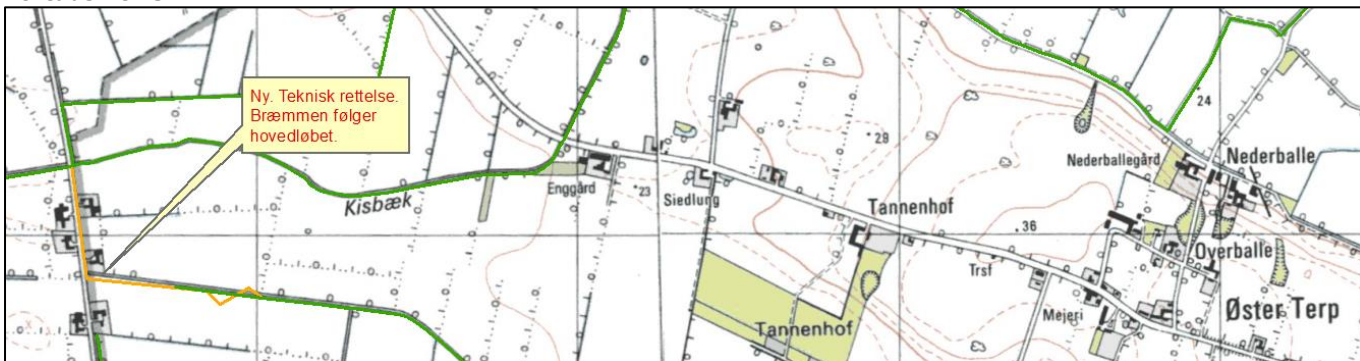
Kortudsnit 13.



Kortudsnit 14.



**Kortudsnit 15.**



**Kortudsnit 16.**

