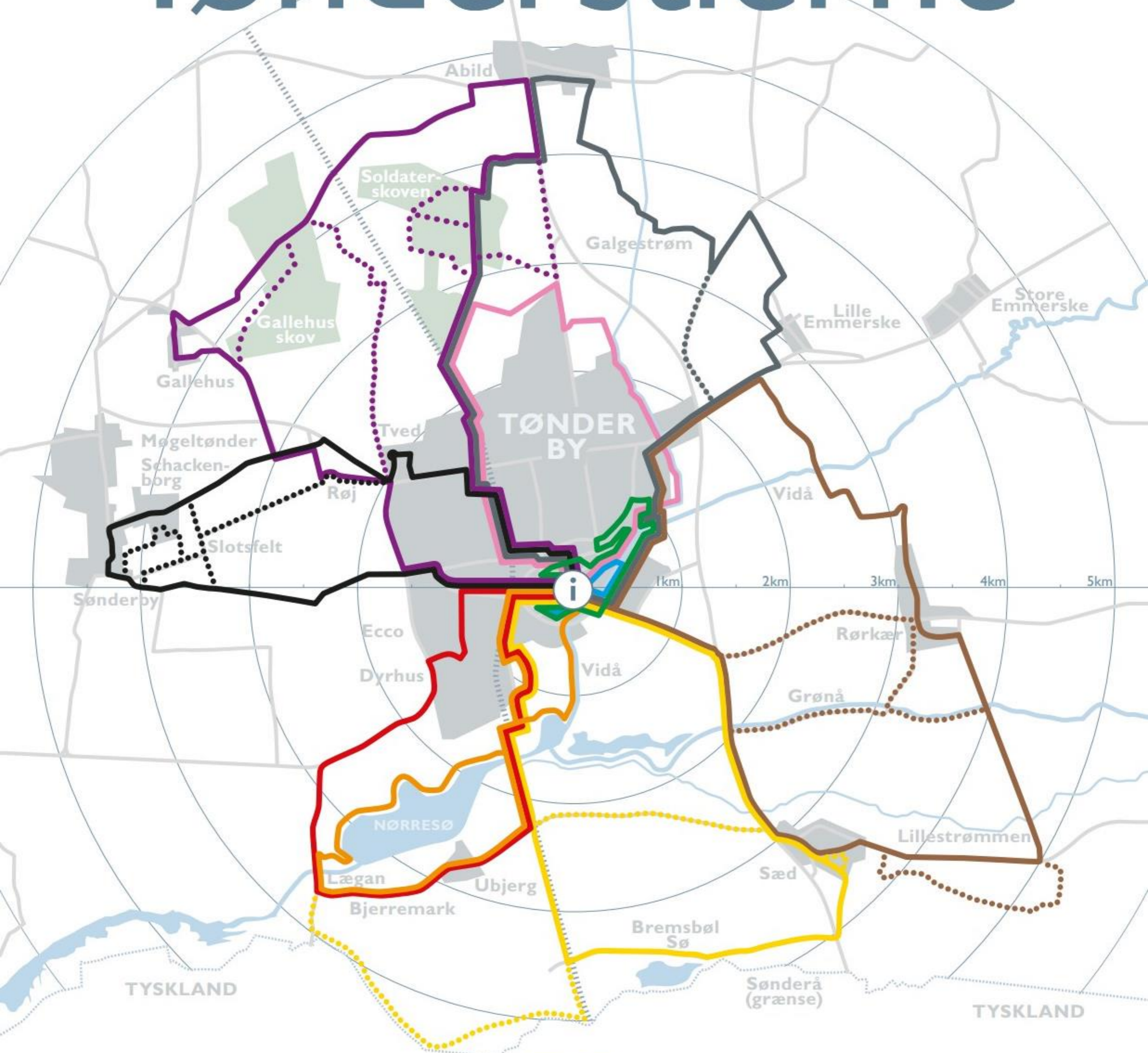


Velkommen på Tønderstierne




TØNDER
STIER



TØNDERSTIER
1,8
KM
BLÅ STI

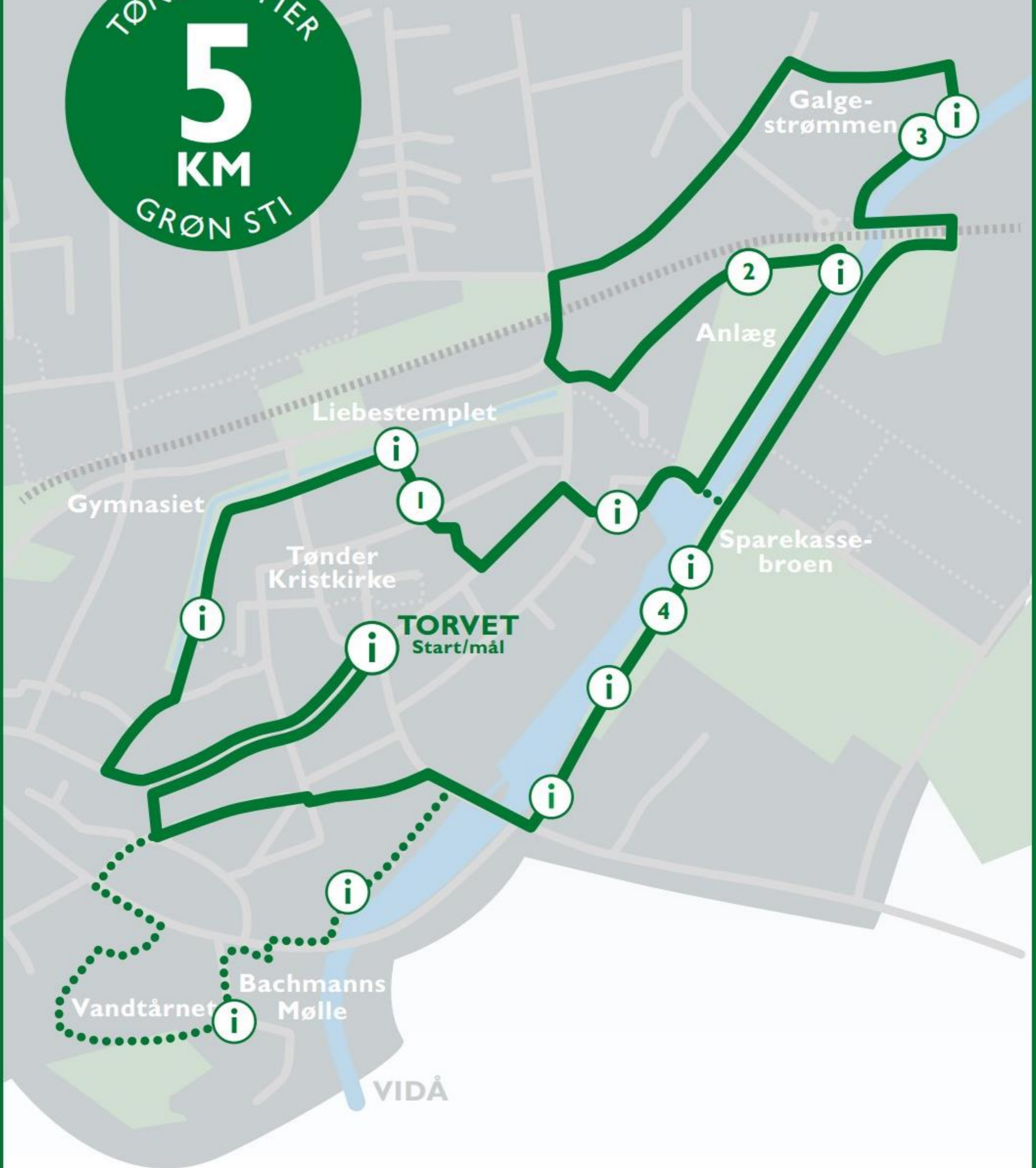


BLÅ STI

1,8 km ruten i Tønderløbet

Ruten er helt flad og løber gennem Tønder by og anlæg. Underlaget er primært asfalt og fast underlag, men der er passager ad stier og et mindre stykke vej med brosten.

Du kan variere ruten langs de stiplede liner.



GRØN STI

5 km ruten i Tønderløbet

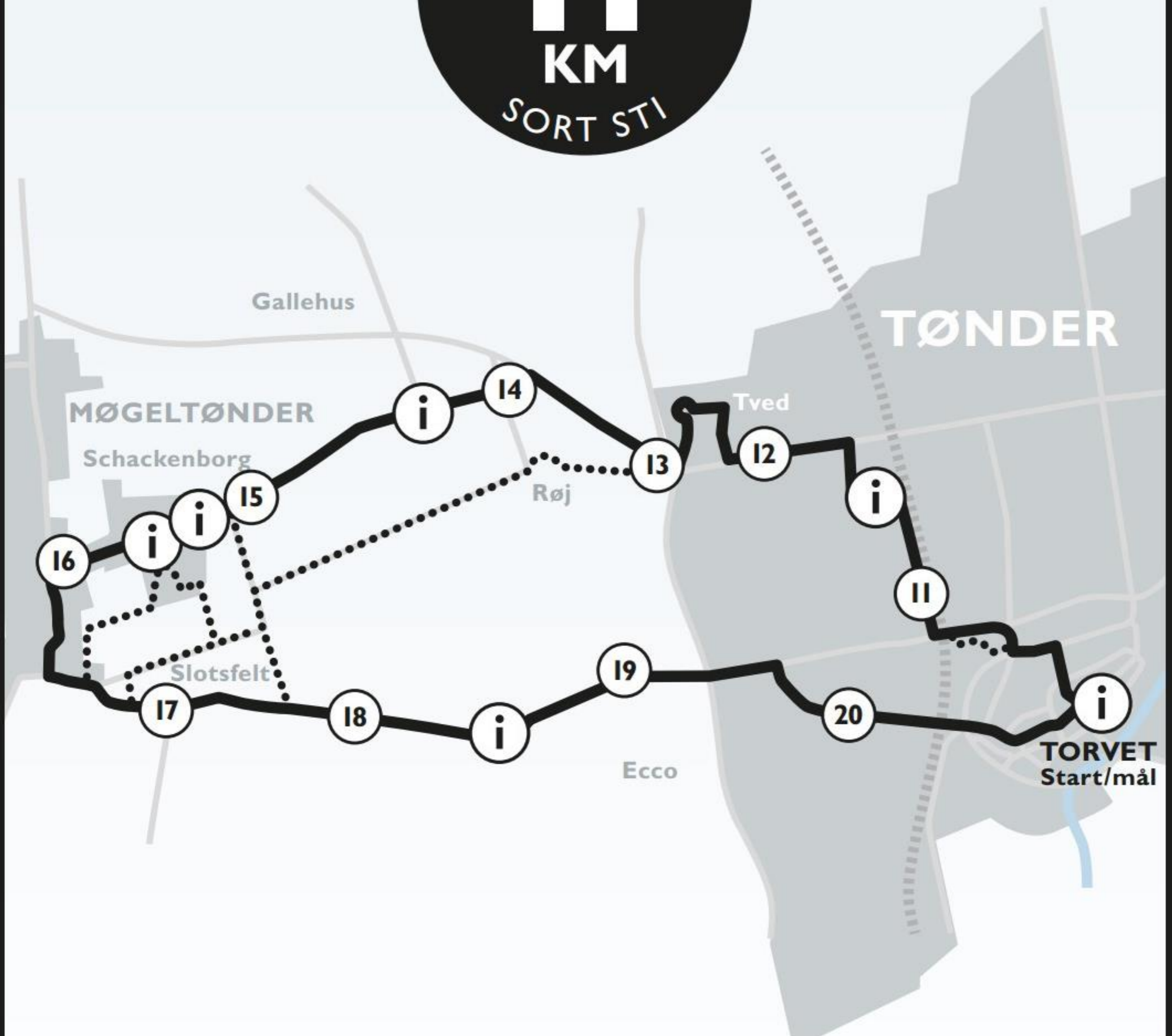
Ruten er helt flad og løber gennem Tønder by og anlæg. Underlaget er primært asfalt og fast underlag, men der er passager ad stier og et mindre stykke vej med brosten. Du kan variere ruten langs de stiplede liner.



RØD STI

10 km ruten i Tønderløbet

Ruten er ret flad og løber igennem byen og ud i det åbne land. Der er primært asfalt og fast underlag. Undervejs passeres broer og jernbane.



SORT STI

11 km ruten i Tønderløbet

Ruten er ret flad og løber igennem byen, ud i det åbne land. Der er primært asfalt og fast underlag, men der er passager med stier og et mindre stykke belagt med brosten.

Undervejs passerer en under jernbanen.

Du kan variere ruten langs de stiplede liner.



GALGESTRØMSTIEN

Ruten løber langs Vidå og Galgestrømmen forbi den tidligere kaserne. Stien fortsætter langs mark og skov forbi Eksercergården og Zeppelinmuseet. Derfra kommer du via Tved Plantage tilbage til Tønder Torv. Galgestrømstien er en vandresti, der ikke er velegnet for cykler.



DIGESTIEN

En skøn naturroute

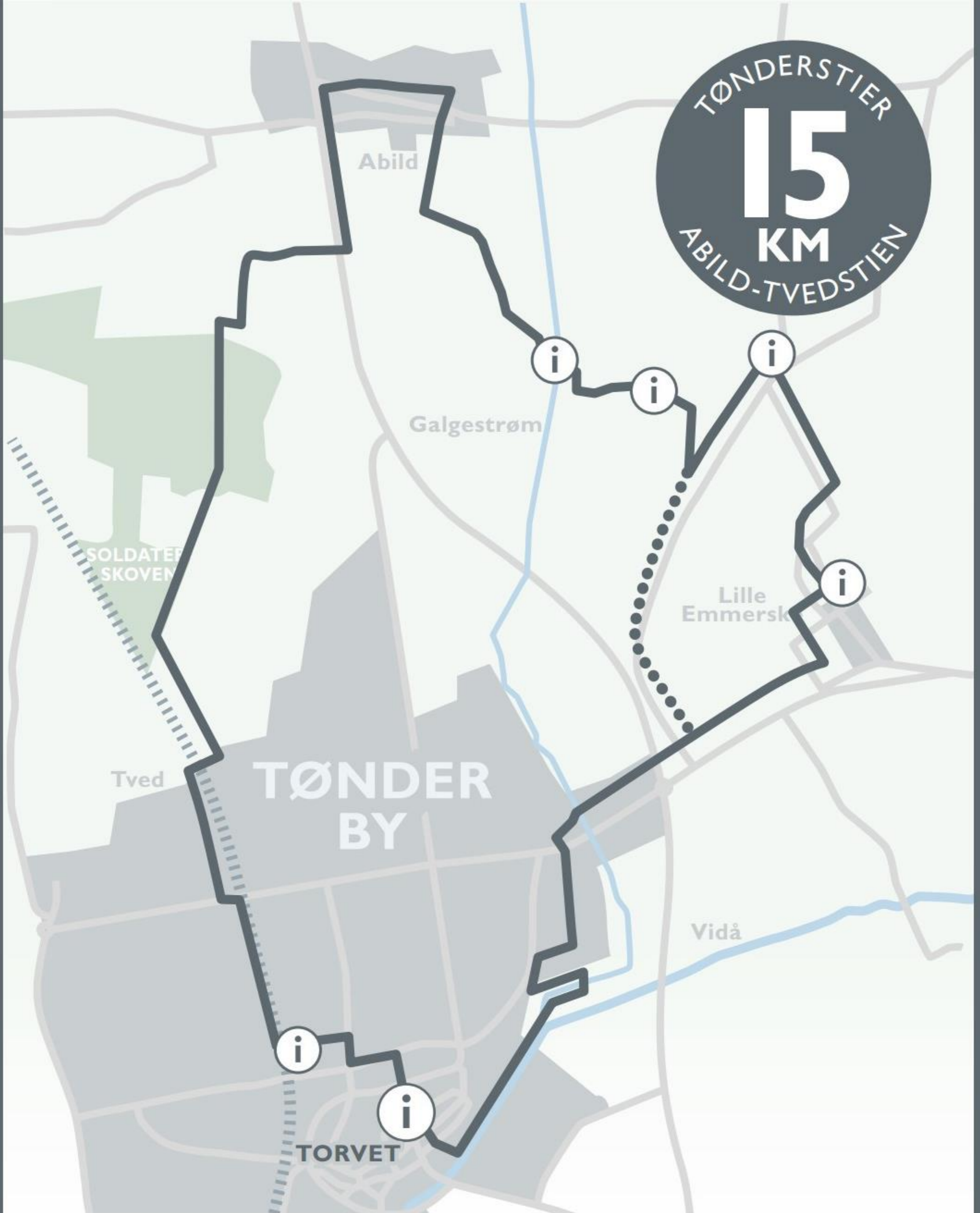
Ruten løber igennem byen og ud over digerne. Fra stien får du et flot syn over Nørresø og Tøndermarsken. Der er primært stier og fast underlag, men også trapper op og ned af digerne. Du kan variere ruten langs de stiplede liner.



BREMSBØL-SÆD-STIEN

Ruten løber mod syd langs jernbanen og ud i det åbne landskab. Der er mulighed for stop ved fugleskjul med udkik over Bremsbøl Sø. Turen går videre gennem grænsebyen Sæd og tilbage til Tønder langs Sønderlandevej. Stien er asfalt- og grusbelagt. Du kan variere ruten langs de stiplede linjer.

TØNDERSTIER
15
KM
ABILD-TVEDSTIEN



ABILD-TVED-STIEN

Ruten løber mod nord gennem Marskkvarteret, hvorfra man følger cykelstien til Lille Emmerske. Med blik over åbne marker fortsætter man til Abild, hvorfra ruten går mod syd gennem Soldaterskoven. Turen fortsætter langs jernbanen og gennem Tved Plantage tilbage til Tønder Torv.

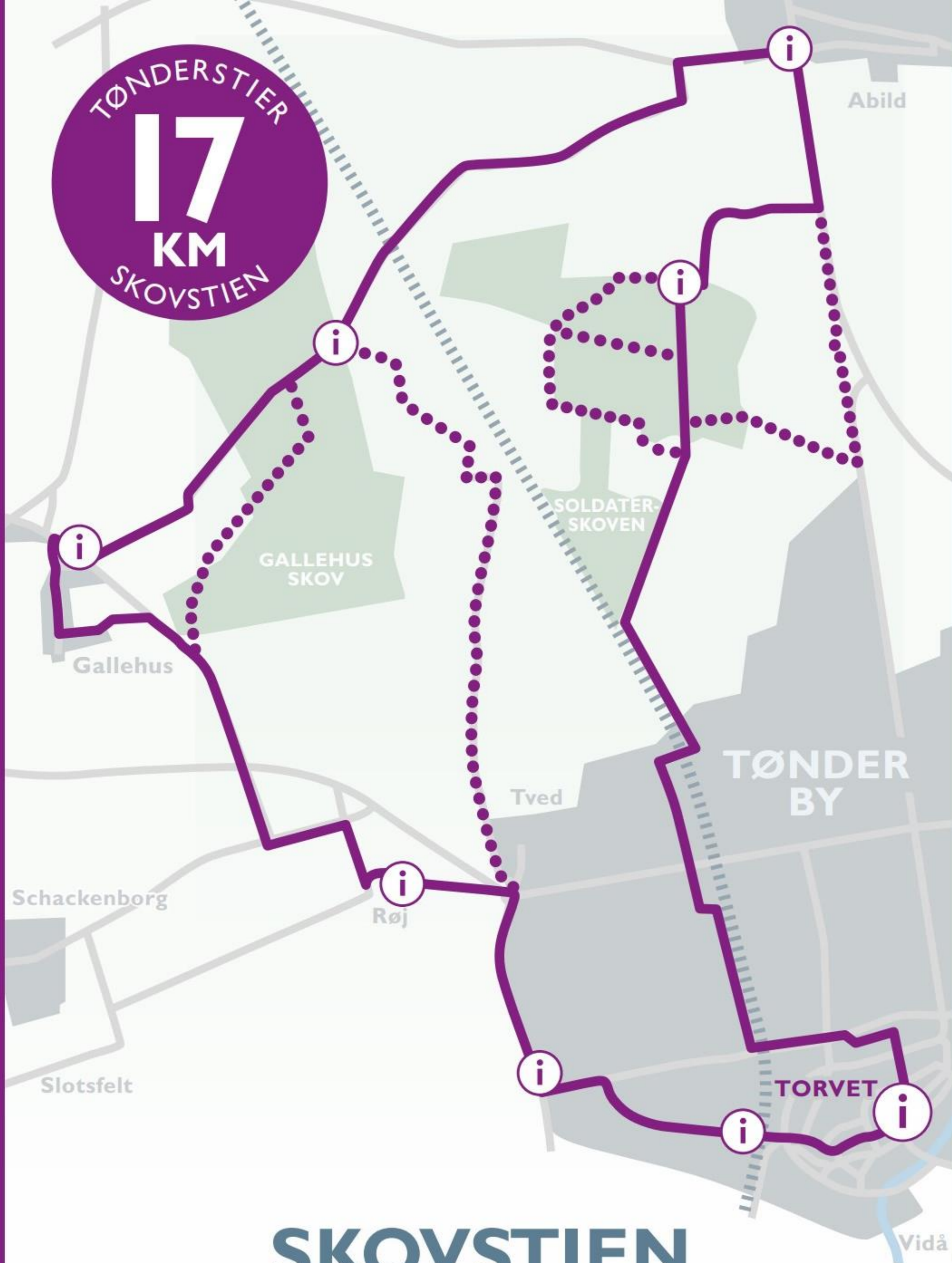
Stien er asfalt- og grusbelagt.



KORNTVED- RØRKÆR-STIEN

Ruten følger cykelstien mod grænsebyen Sæd. Herfra fortsætter turen via Elhjem til Rørkær og videre til Korntved. Fra Korntved fortsætter ruten til Tønder Torv via Marskkvarteret og Vidådiget. Du kan variere ruten langs de stiplede linjer. Stien er asfalt- og grusbelagt.

TØNDERSTIER
17
KM
SKOVSTIEN



SKOVSTIEN

Ruten løber mod nord til Tved Plantage og videre mod Nørreskoven og Soldaterskoven. Efter Abild fortsætter stien til Gallehus Skov. Stien fører derfra blandt andet forbi fundstedet for guldhornene inden Tønder igen nås. Stien er asfalt- og grusbelagt. Du kan variere ruten langs de stiplede linjer.

Det' smart, sundt og sjovt!

På Tønderstierne er der motion og oplevelser for alle, uanset om du er stor eller lille, til bens eller på cykel. Stierne fører dig gennem hyggelige gader og smuk natur, forbi legepladser, udsigtspunkter og historiske steder.

Langs med Tønderstierne er der opstillet skilte med fortællinger om de lokale natur- og kulturhistoriske værdier. På skiltene kan du scanne QR-koder med din mobiltelefon og læse meget mere om Tønderregnen.

Hent gratis QR-kode-læsere på Android Market og App Store.

På de 10 kort over stierne, er skiltene's placering markeret med et 'i'. Cirkler med et tal markerer et km punkt. Alle stierne starter og slutter på Torvet i Tønder.

God tur!



Tønderstier er blevet til i et samarbejde mellem Tønder Løbeklub og Tønder Kommune. Projektet har via LAG Tønder fået tilskud fra EU og Fødevareministeriets Landdistriktsprogram 2007-2015, og yderligere økonomisk støtte fra Landdistriktsudvalget ved Tønder Kommune og Sydbank.

Derudover er der ydet betydelig hjælp fra: Lokalhistorisk Arkiv i Tønder, Fugleværnsfonden, Tønder Sportsfiskerforeningen Vidå, samt en lang række lokale aktører og frivillige i og omkring Tønder.